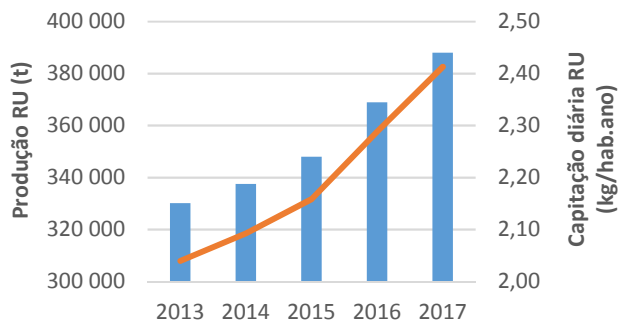


Produção de Resíduos

Evolução da Capitação RU



Informações do Sistema



Municípios: Albufeira, Alcoutim, Aljezur, Castro Marim, Faro, Lagoa, Lagos, Loulé, Monchique, Olhão, Portimão, São Brás de Alportel, Silves, Tavira, Vila do Bispo e Vila Real de Santo António

População: 440 543 hab

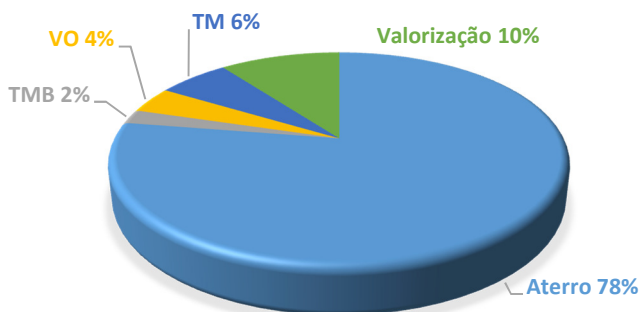
Área (km²): 4 997

Web: <http://www.algar.com.pt/>

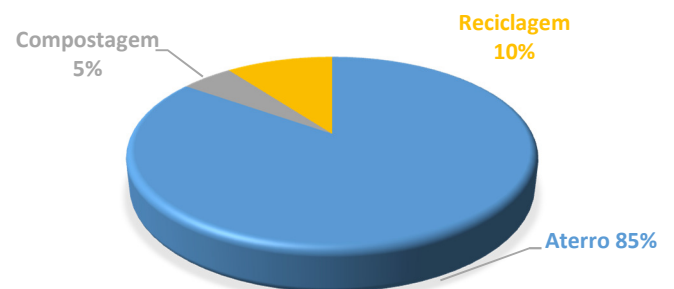
Infraestruturas em exploração: 2 Aterros; 3 Centrais de Valorização Orgânica (RSel); 1 Unidade de Tratamento Mecânico e Biológico; 1 Unidade de Tratamento Mecânico; 2 Estações Triagem e 13 Ecocentros

Gestão de Resíduos

Encaminhamento das recolhas de RU (Destinos)



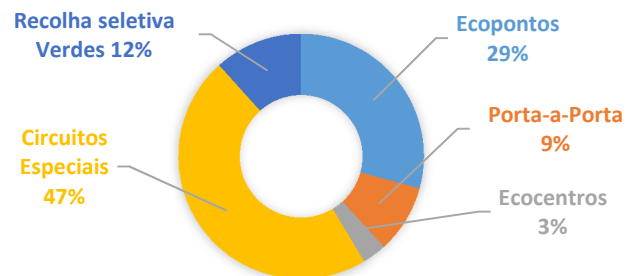
Destinos Finais



Recolhas Ecopontos

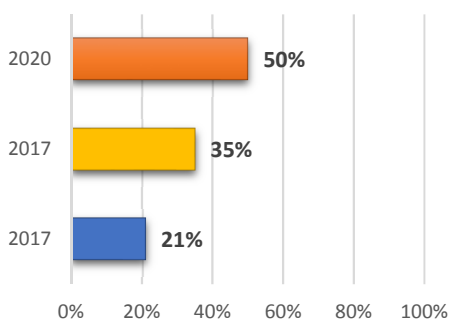


Recolha Seletiva e outras Recolhas (Origens)

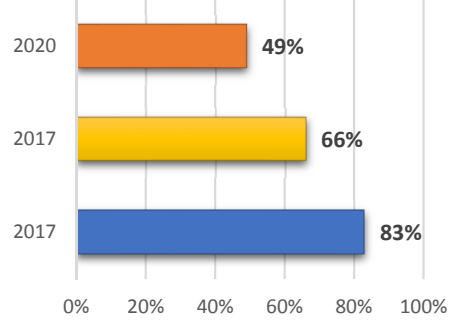


Metas PERSU 2020

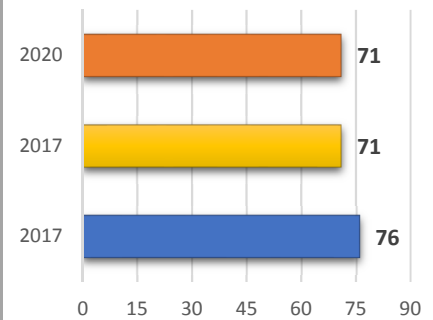
Preparação para Reutilização e Reciclagem



RUB depositado em Aterro

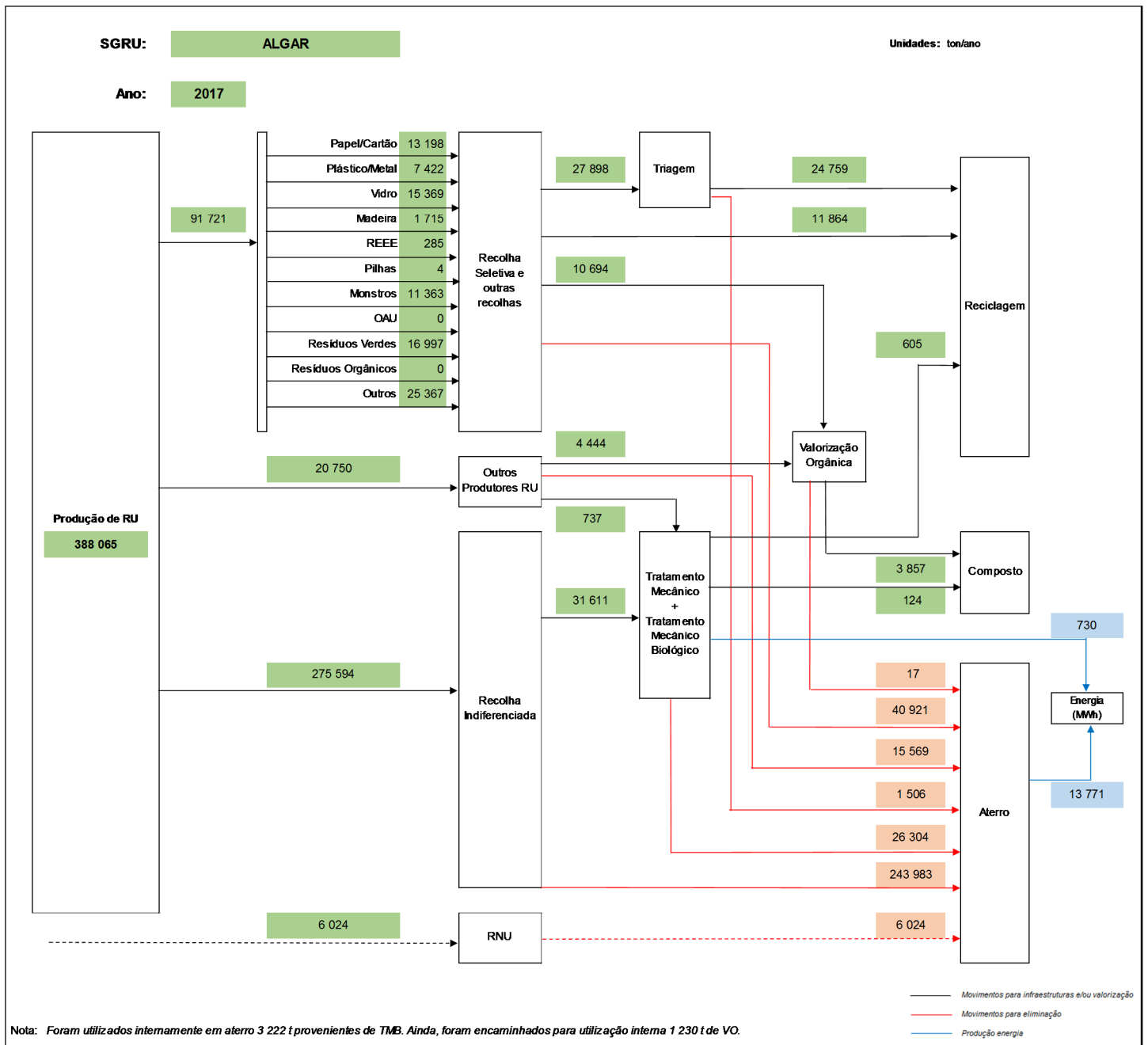


Retomas de embalagens de recolha seletiva (kg/hab.ano)



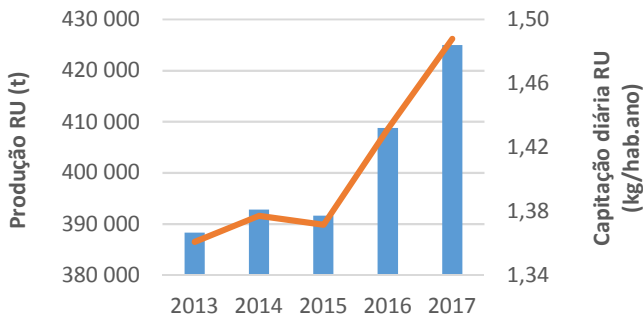
■ Desempenho 2017 ■ Meta 2017 ■ Meta 2020

Fluxograma das Infraestruturas em funcionamento e respetivos fluxos de resíduos



Produção de Resíduos

Evolução Capitação RU



Informações do Sistema



Municípios: Alcochete, Almada, Barreiro, Moita, Montijo, Palmela, Seixal, Sesimbra e Setúbal

População: 782 472 hab

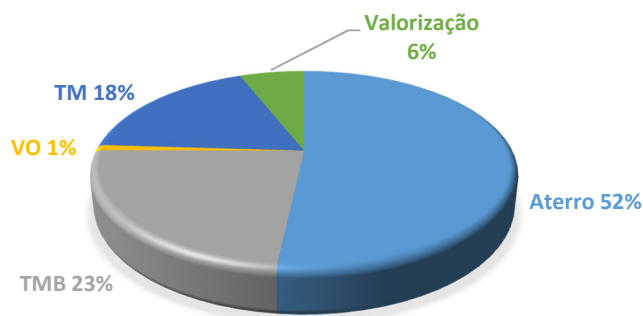
Área (km²): 1 625

Web: <http://www.amarsul.pt/>

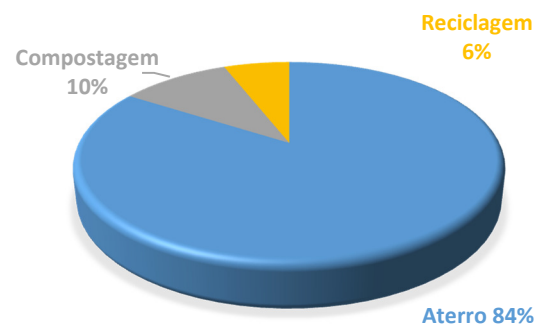
Infraestruturas em exploração: 2 Aterros; 2 Unidades de Tratamento Mecânico e biológico; 1 Unidade de Tratamento Mecânico; 1 Estação Triagem e 7 Ecocentros

Gestão de Resíduos

Encaminhamento das recolhas de RU (Destinos)



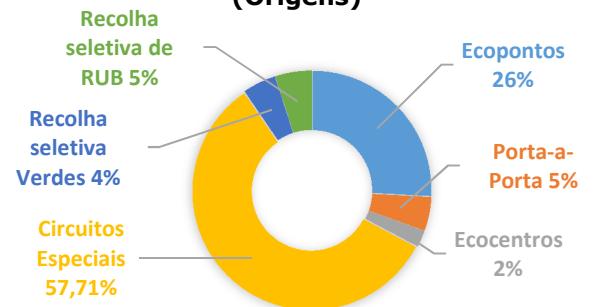
Destinos Finais



Recolhas Ecopontos

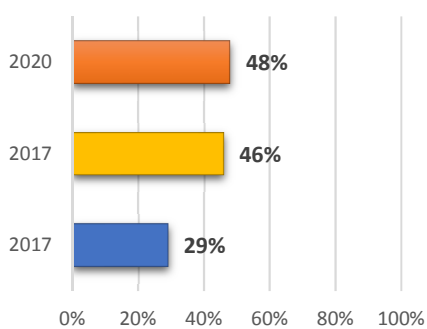


Recolha Seletiva e outras Recolhas (Origens)

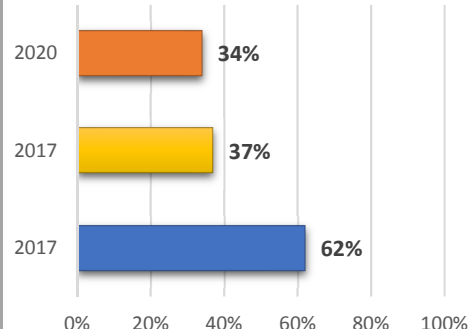


Metas PERSU 2020

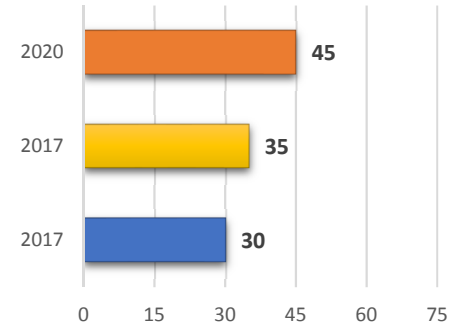
Preparação para Reutilização e Reciclagem



RUB depositado em Aterro

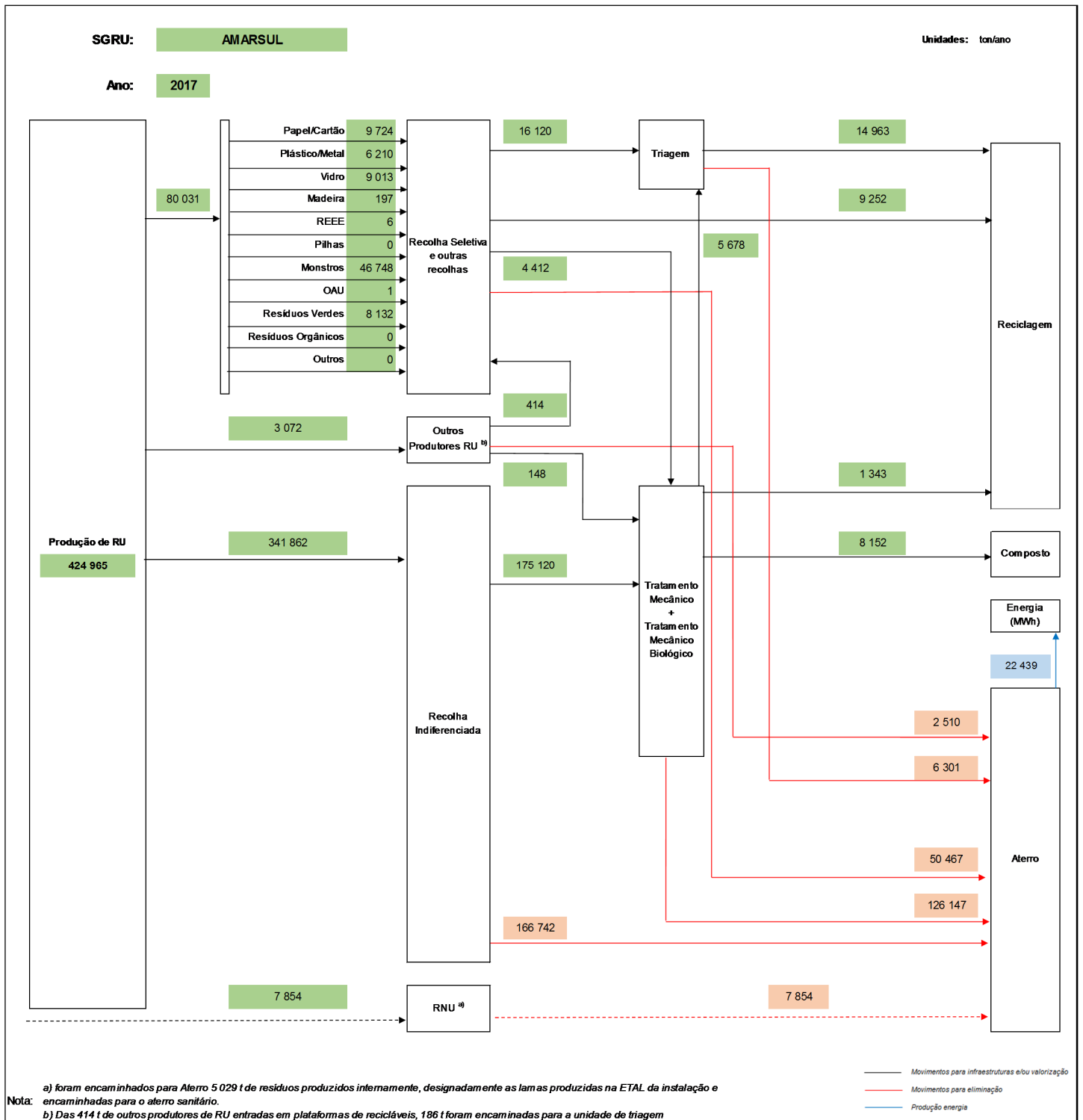


Retomas de embalagens de recolha seletiva (kg/hab.ano)



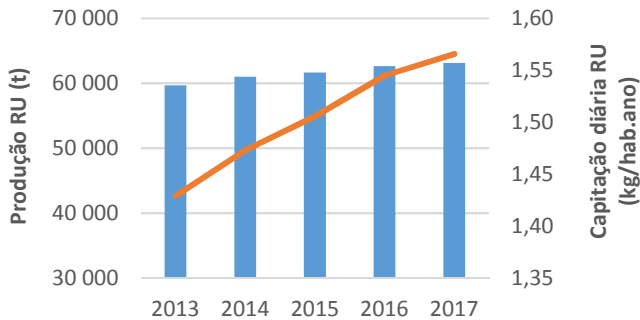
■ Desempenho 2017 ■ Meta 2017 ■ Meta 2020

Fluxograma das Infraestruturas em funcionamento e respetivos fluxos de resíduos



Produção de Resíduos

Evolução da Capitação RU



Informações do Sistema



Municípios: Alcácer do Sal, Aljustrel, Ferreira do Alentejo, Grândola, Odemira, Santiago do Cacém e Sines

População: 111 405 hab

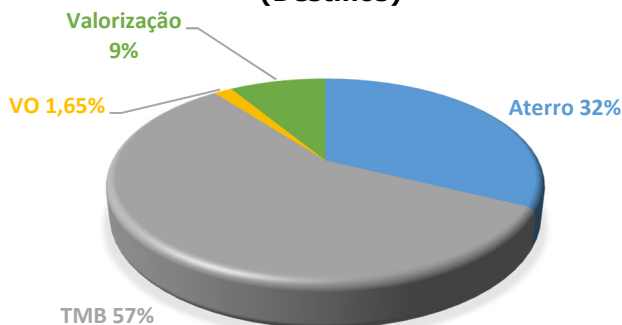
Área (km²): 6 416

Web: <http://www.ambital.pt>

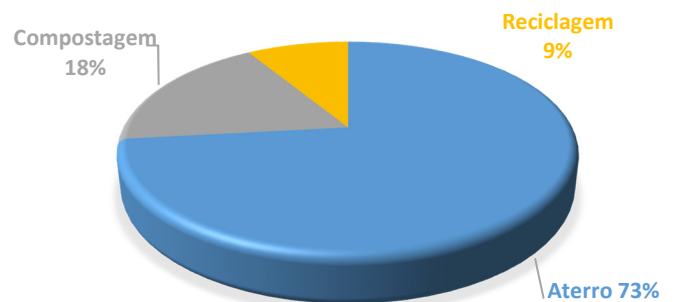
Infraestruturas em exploração: 1 Aterro; 1 Unidade de Tratamento Mecânico e Biológico; 2 Unidades Produção CDR; 1 Estação de Triagem e 8 Ecocentros

Gestão de Resíduos

Encaminhamento das recolhas de RU (Destinos)



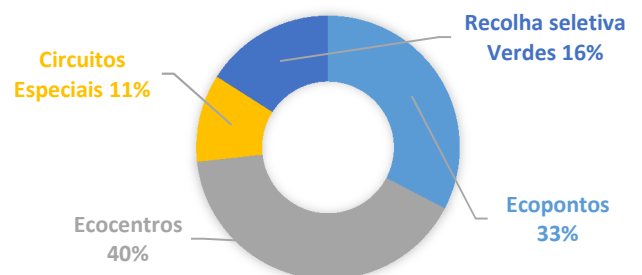
Destinos Finais



Recolhas Ecopontos

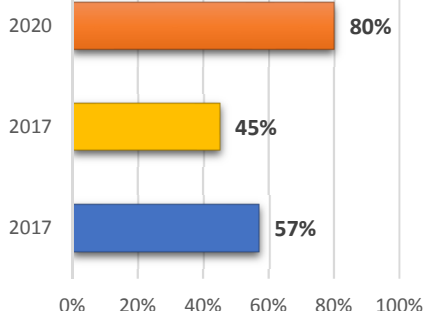


Recolha Seletiva e outras Recolhas (Origens)

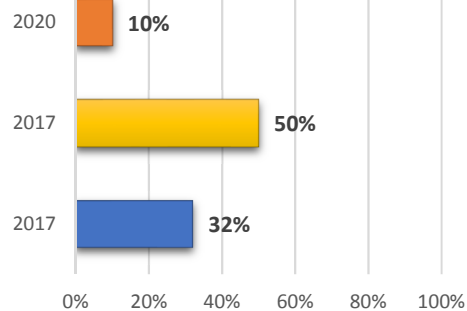


Metas PERSU 2020

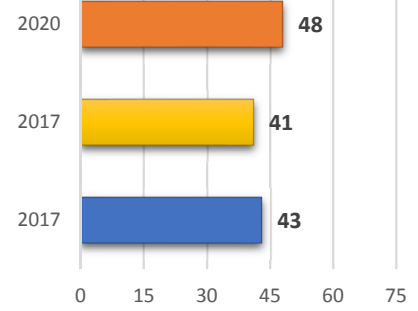
Preparação para Reutilização e Reciclagem



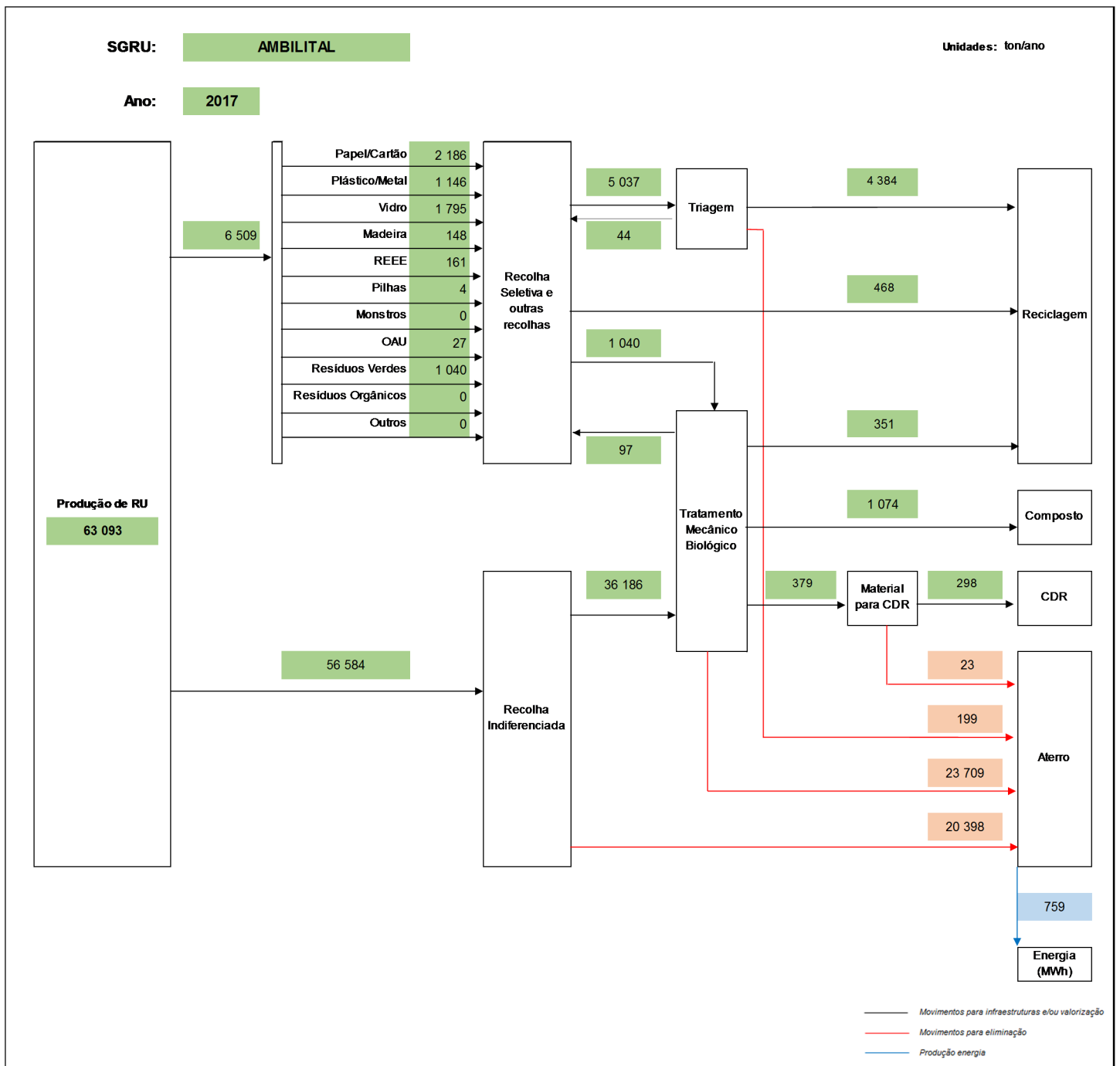
RUB depositado em Aterro



Retomas de embalagens de recolha seletiva (kg/hab.ano)

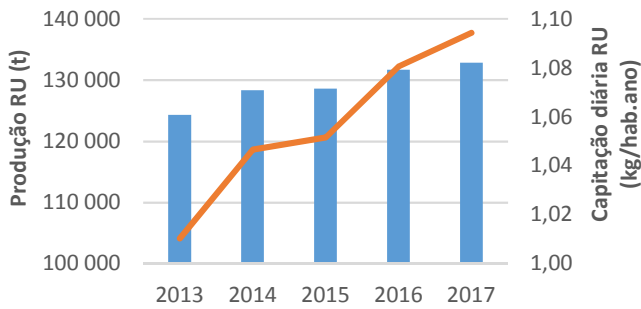


Fluxograma das Infraestruturas em funcionamento e respetivos fluxos de resíduos



Produção de Resíduos

Evolução da Capacitação RU



Informações do Sistema



Municípios: Castelo de Paiva, Felgueiras, Lousada, Paços de Ferreira, Paredes e Penafiel

População: 332 612 hab

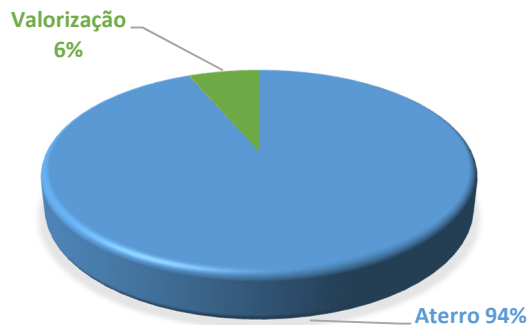
Área (km²): 767

Web: <http://www.ambisousa.pt>

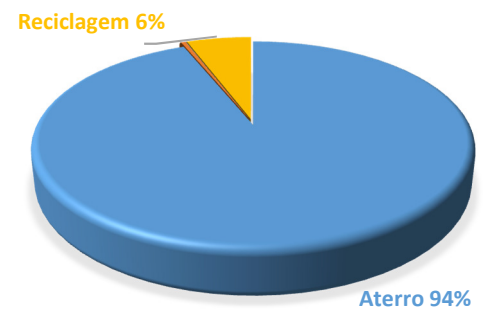
Infraestruturas em exploração: 2 Aterros; 2 Estações Triagem e 8 Ecocentros

Gestão de Resíduos

Encaminhamento das recolhas de RU (Destinos)



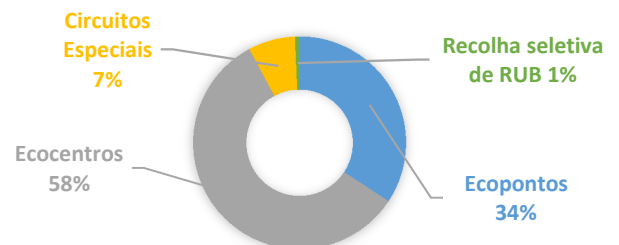
Destinos Finais



Recolhas Ecopontos

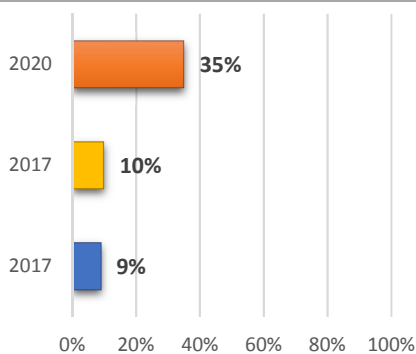


Recolha Seletiva e outras Recolhas (Origens)

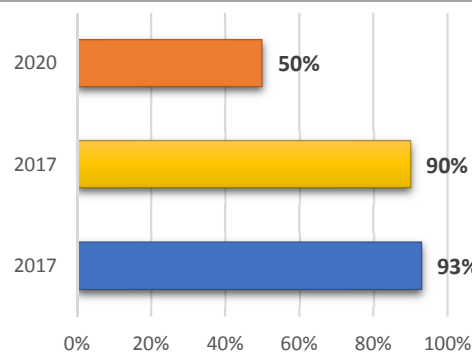


Metas PERSU 2020

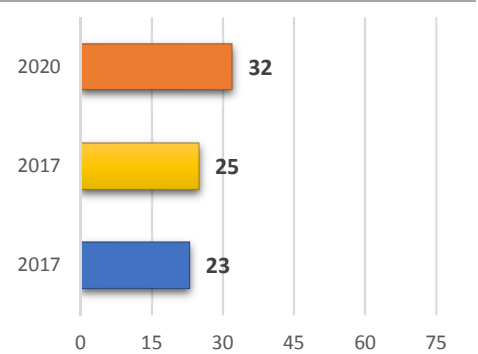
Preparação para Reutilização e Reciclagem



RUB depositado em Aterro

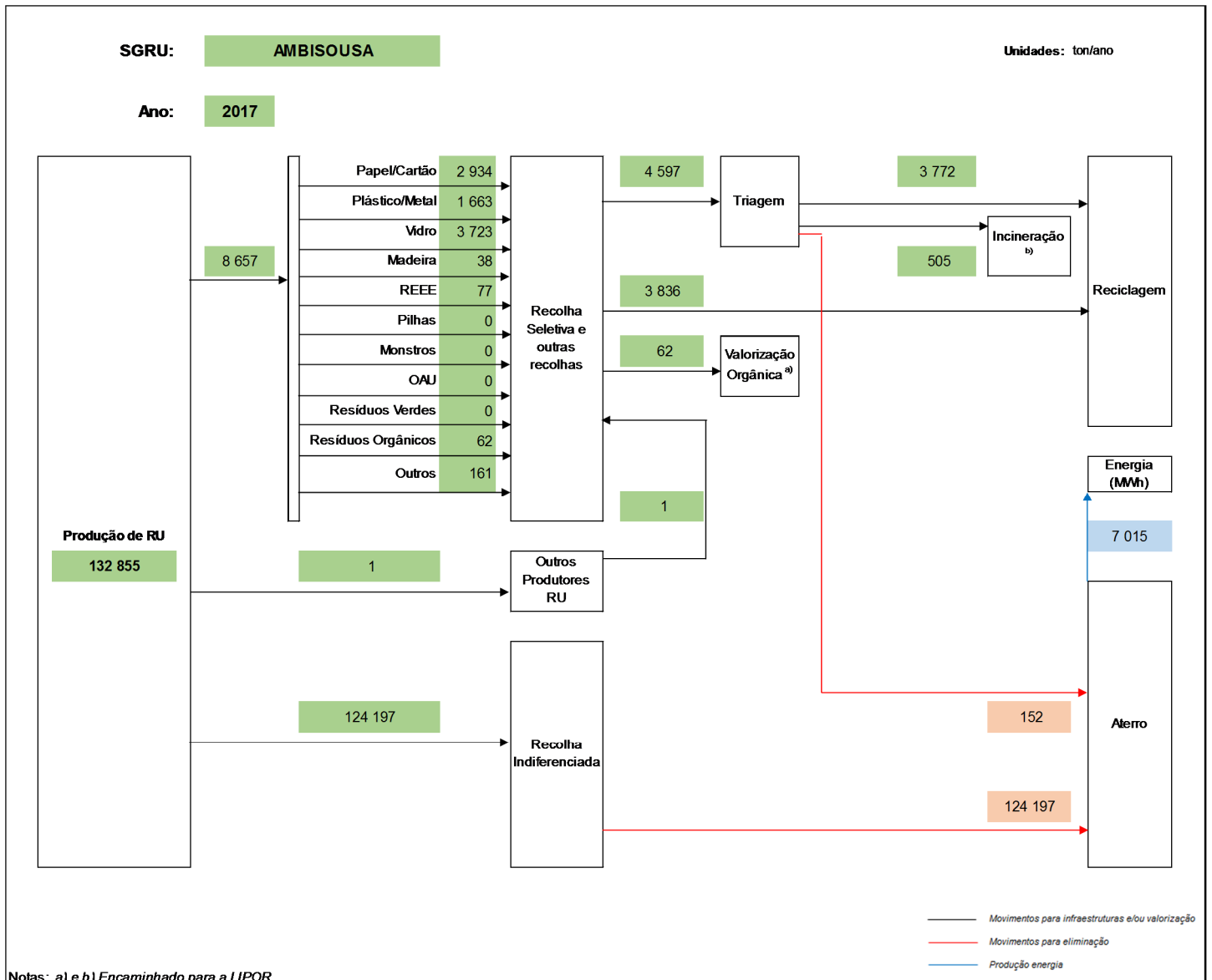


Retomas de embalagens de recolha seletiva (kg/hab.ano)



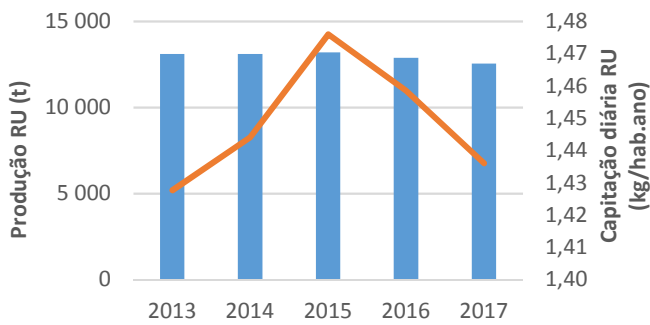
■ Desempenho 2017 ■ Meta 2017 ■ Meta 2020

Fluxograma das Infraestruturas em funcionamento e respetivos fluxos de resíduos



Produção de Resíduos

Evolução da Capacitação RU



Informações do Sistema



Municípios: Alvito, Cuba, Portel, Viana do Alentejo e Vidigueira

População: 23 925 hab

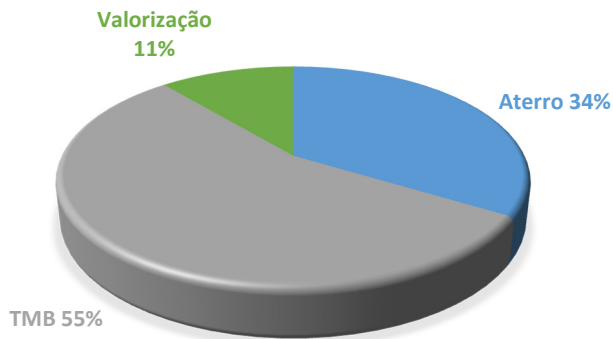
Área (km²): 1 750

Web: <http://www.amcal.pt/>

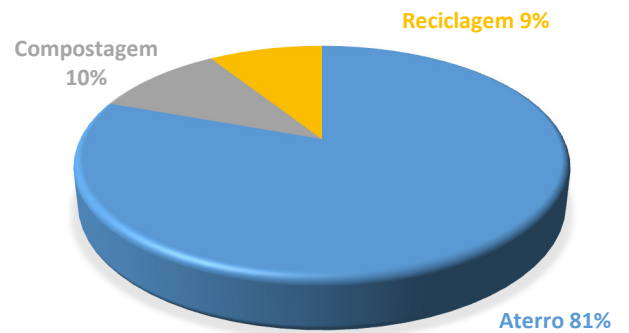
Infraestruturas em exploração: 1 Aterro; 1 Estação Triagem; 5 Ecocentros e 3 Estações de Transferência

Gestão de Resíduos

Encaminhamento das recolhas de RU (Destinos)



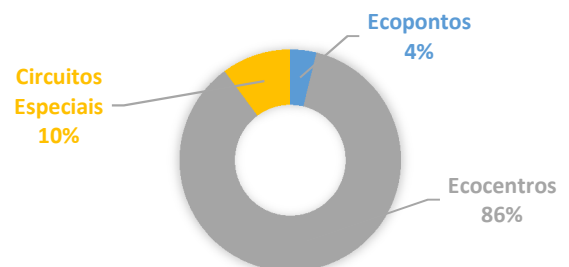
Destinos Finais



Recolhas Ecopontos

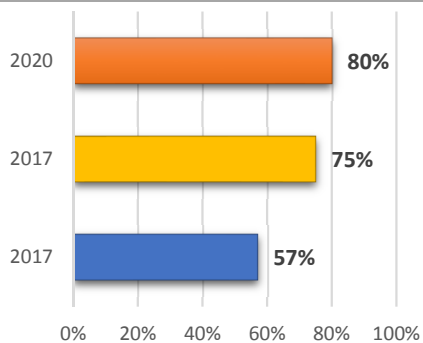


Recolha Seletiva e outras Recolhas (Origens)

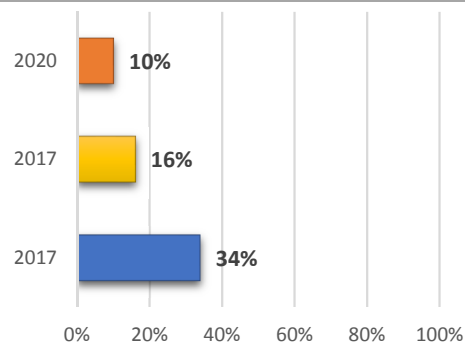


Metas PERSU 2020

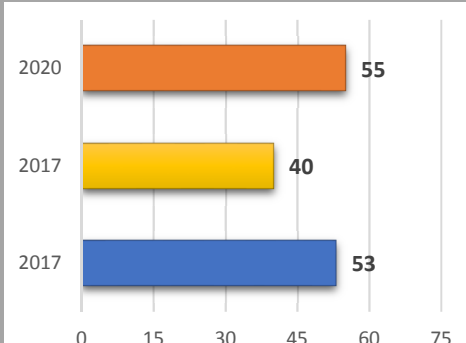
Preparação para Reutilização e Reciclagem



RUB depositado em Aterro

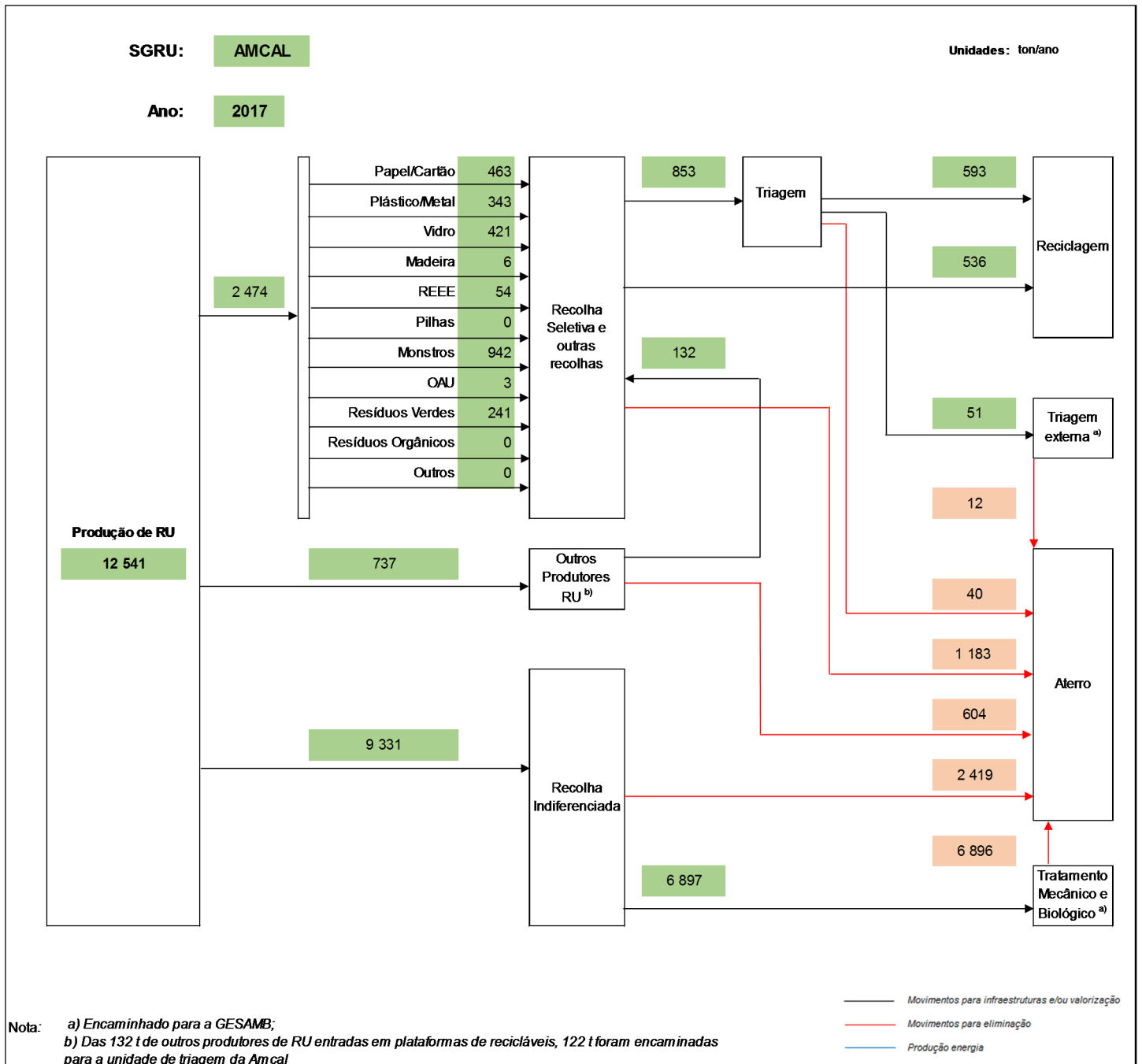


Retomas de embalagens de recolha seletiva (kg/hab.ano)



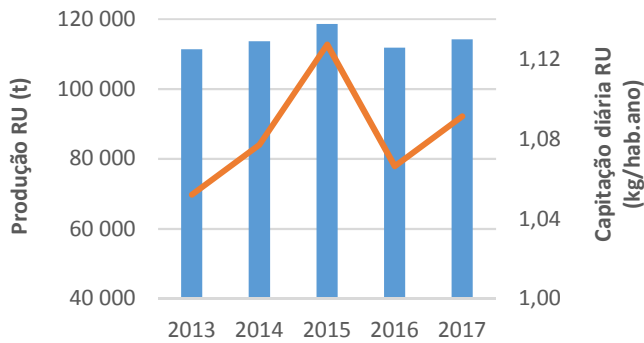
■ Desempenho 2017 ■ Meta 2017 ■ Meta 2020

Fluxograma das Infraestruturas em funcionamento e respetivos fluxos de resíduos



Produção de resíduos

Evolução da Capacitação RU



Informações do Sistema



Municípios: Braga, Póvoa de Lanhoso, Vieira do Minho, Amares, Vila Verde e Terras de Bouro

População: 286 570 hab

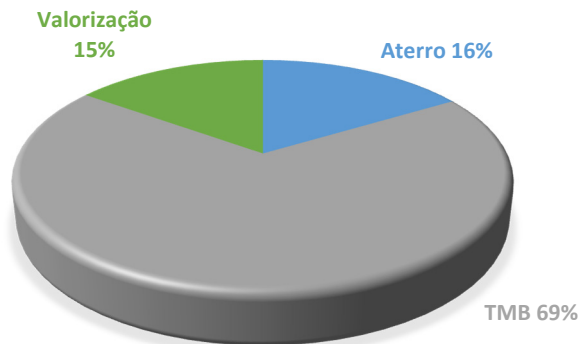
Área (km²): 1 123

Web: <http://www.braval.pt/>

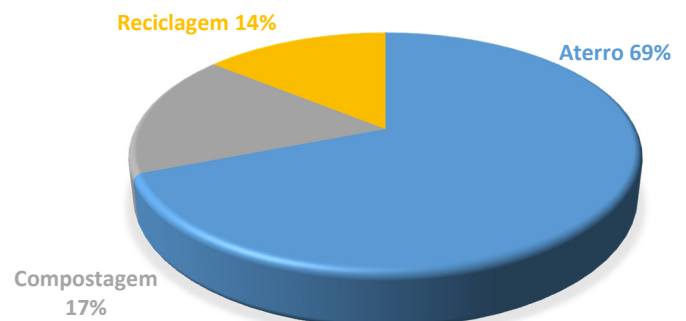
Infraestruturas em exploração: 1 Aterro; 1 Unidade de Tratamento Mecânico e Biológico/Central de Valorização Orgânica; 1 Estação Triagem e 2 Ecocentros

Gestão de Resíduos

Encaminhamento das recolhas de RU (Destinos)



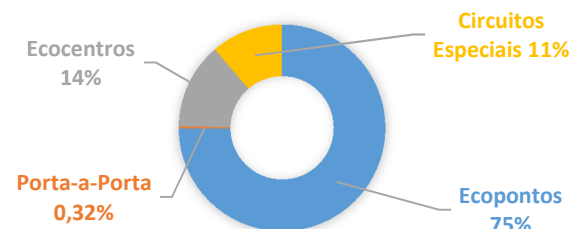
Destinos Finais



Recolhas Ecopontos

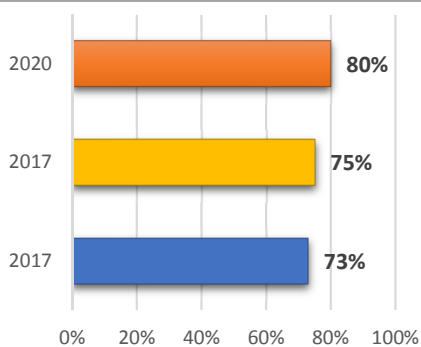


Recolha Seletiva e outras Recolhas (Origens)

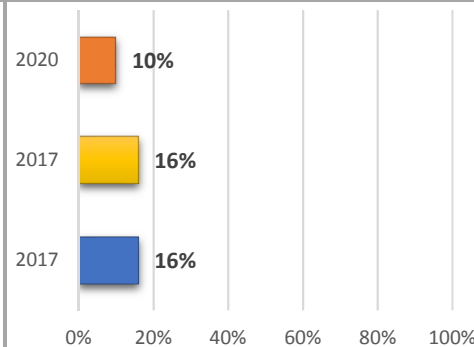


Metas PERSU 2020

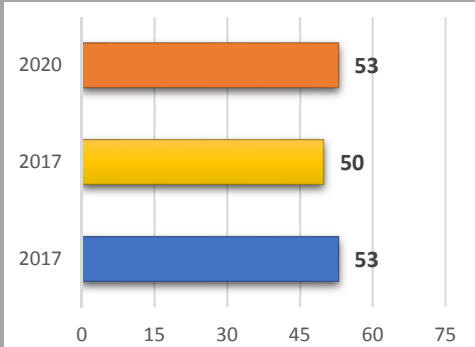
Preparação para Reutilização e Reciclagem



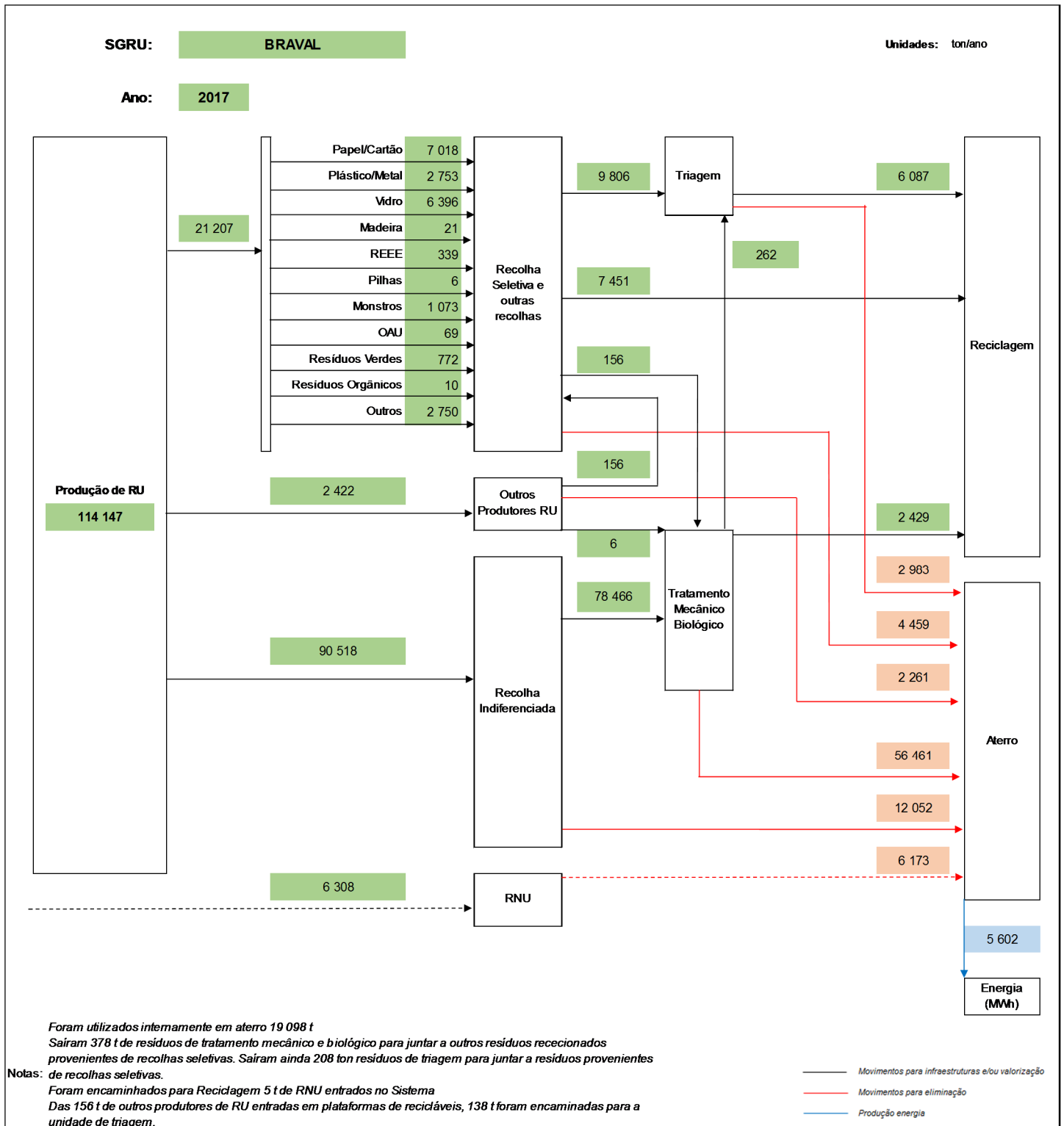
RUB depositado em Aterro



Retomas de embalagens de recolha seletiva (kg/hab.ano)

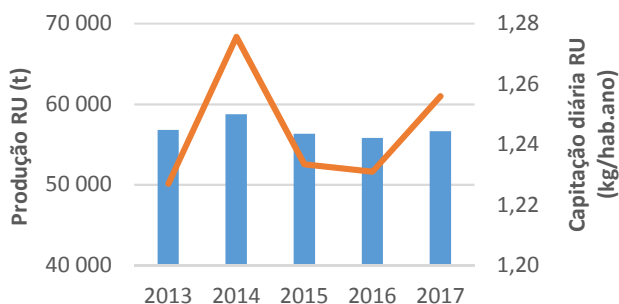


Fluxograma das Infraestruturas em funcionamento e respetivos fluxos de resíduos



Produção de Resíduos

Evolução da Capitação RU



Informações do Sistema



Municípios: Almeirim, Alpiarça, Benavente, Cartaxo, Coruche e Salvaterra de Magos

População: 123 565 hab

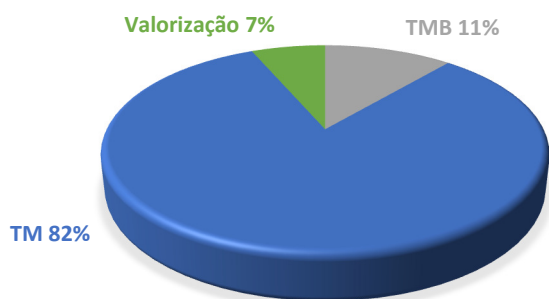
Área (km²): 2 357

Web: <http://www.ecoleziria.pt/>

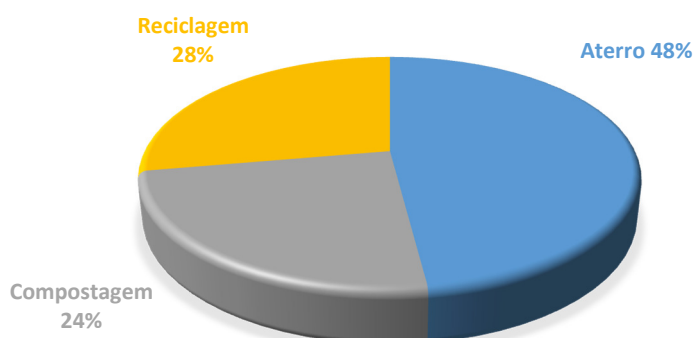
Infraestruturas em exploração: 4 Ecocentros

Gestão de Resíduos

Encaminhamento das recolhas de RU (Destinos)



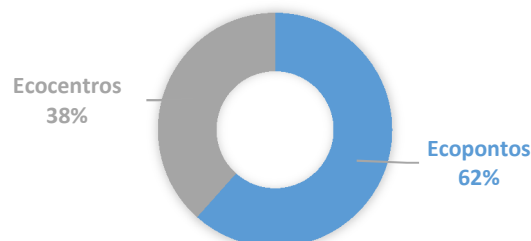
Destinos Finais



Recolhas Ecopontos

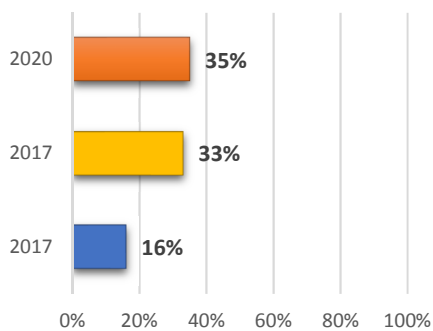


Recolha Seletiva e outras Recolhas (Origens)

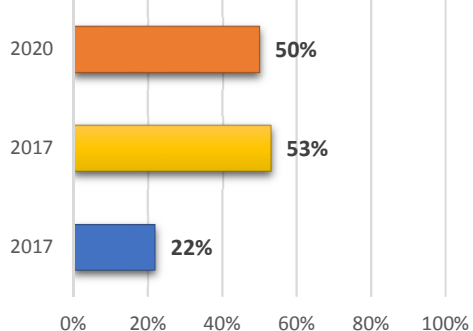


Metas PERSU 2020

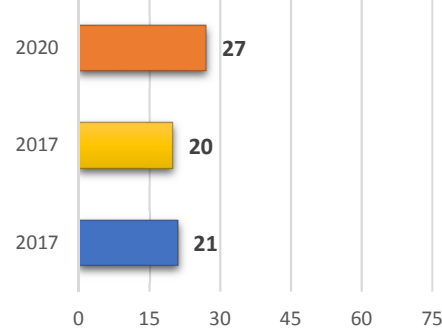
Preparação para Reutilização e Reciclagem



RUB depositado em Aterro

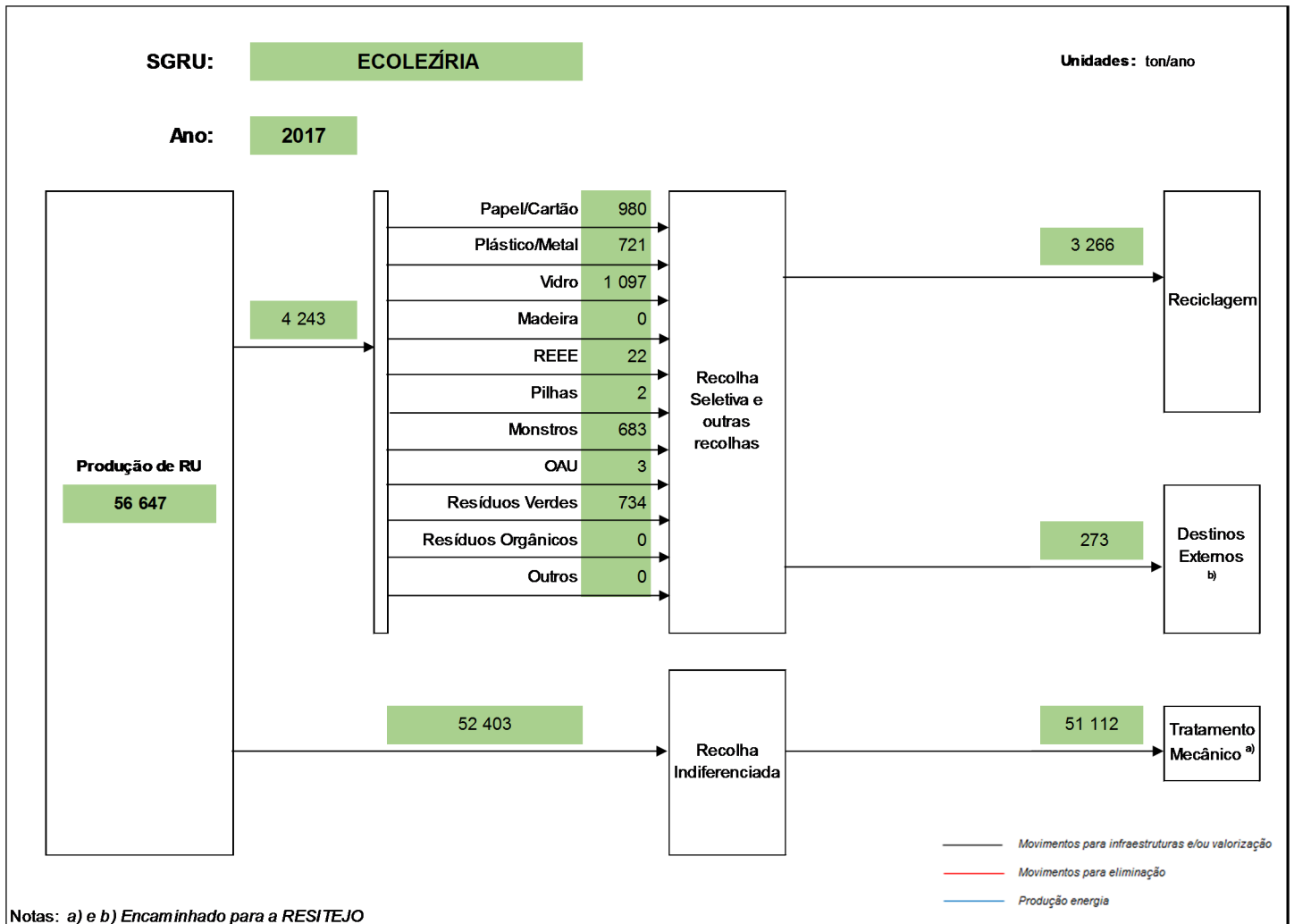


Retomas de embalagens de recolha seletiva (kg/hab.ano)



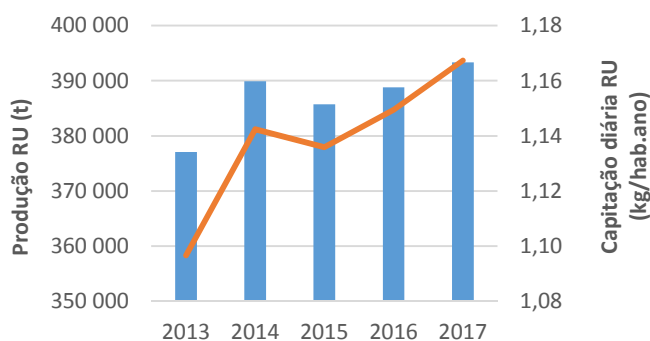
■ Desempenho 2017 ■ Meta 2017 ■ Meta 2020

Fluxograma das Infraestruturas em funcionamento e respetivos fluxos de resíduos



Produção de Resíduos

Evolução da Capitação RU



Informações do Sistema



Municípios: Águeda, Albergaria-a-Velha, Alvaiázere, Anadia, Ansião, Arganil, Arouca, Aveiro, Cantanhede, Castanheira de Pêra, Coimbra, Condeixa-a-Nova, Estarreja, Figueira da Foz, Figueiró dos Vinhos, Góis, Ílhavo, Lousã, Mealhada, Mira, Miranda do Corvo, Montemor-o-Velho, Murtosa, Oliveira de Azeméis, Oliveira do Bairro, Ovar, Pampilhosa da Serra, Pedrógão Grande, Penacova, Penela, S. João da Madeira, Sever do Vouga, Soure, Vagos, Vale de Cambra e Vila Nova de Poiares

População: 923 066 hab

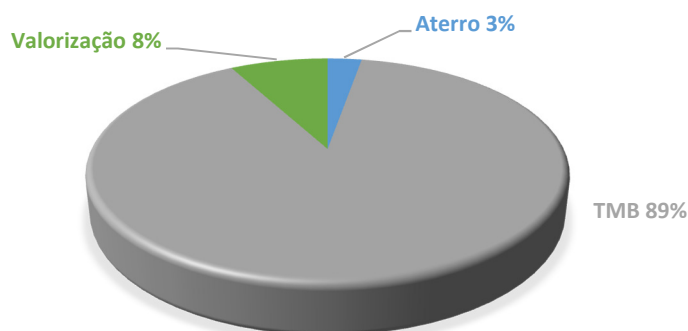
Área (km²): 6 694

Web: <http://www.ersuc.pt>

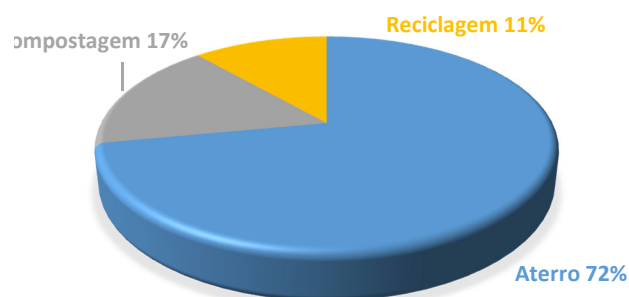
Infraestruturas em exploração: 2 Aterros; 2 Unidades Tratamento Mecânico e Biológico; 2 Unidades Produção CDR; 2 Estações de Triagem e 7 Ecocentros

Gestão de Resíduos


Encaminhamento das recolhas de RU (Destinos)



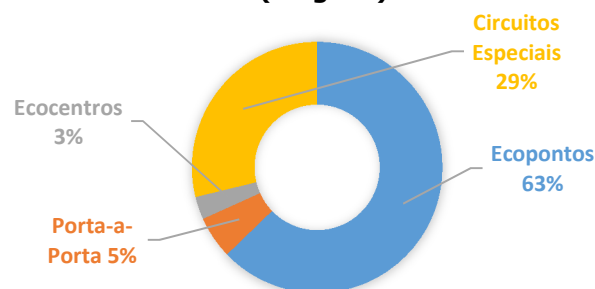
Destinos Finais



Recolhas Ecopontos

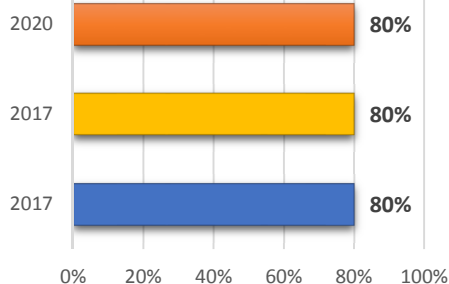


Recolha Seletiva e outras Recolhas (Origens)

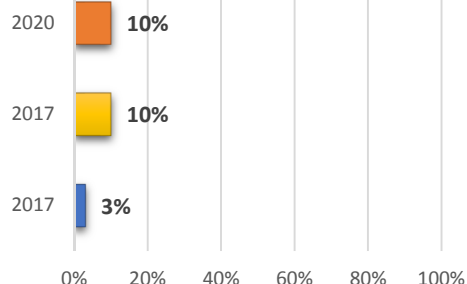


Metas PERSU 2020

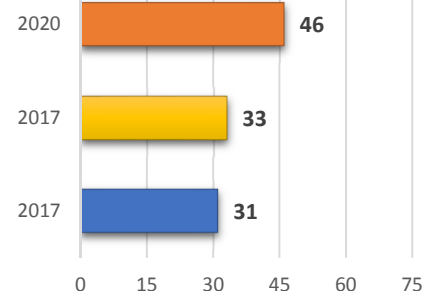
Preparação para Reutilização e Reciclagem



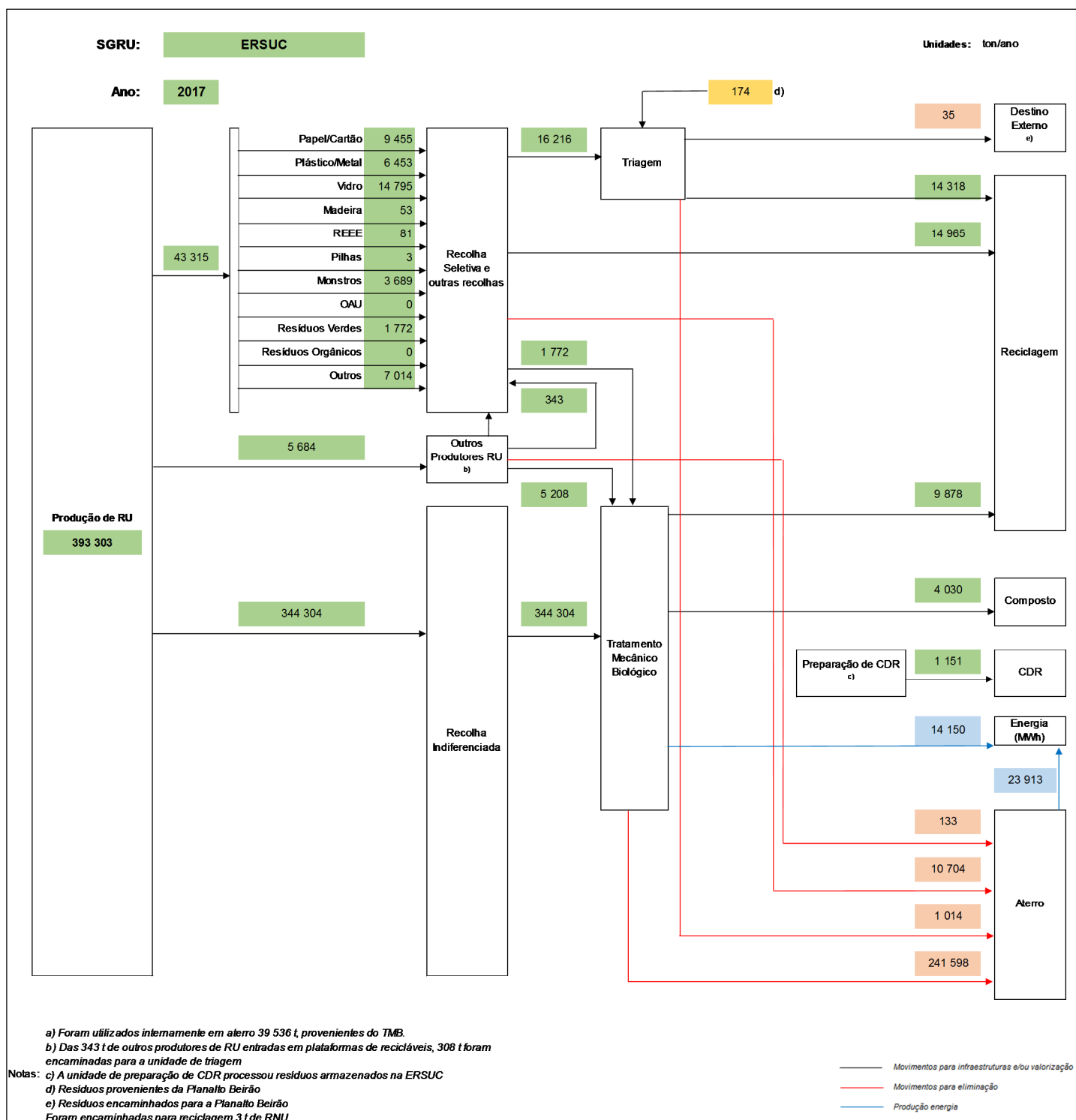
RUB depositado em Aterro



Retomas de embalagens de recolha seletiva (kg/hab.ano)

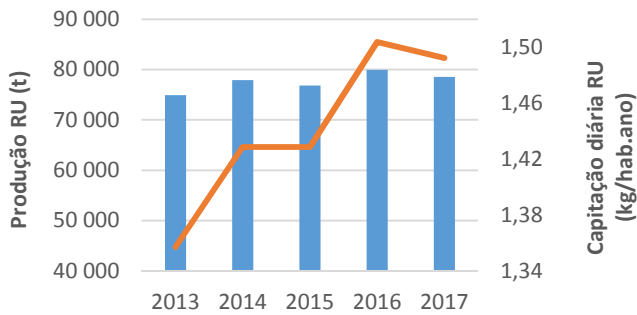


Fluxograma das Infraestruturas em funcionamento e respetivos fluxos de resíduos



Produção de Resíduos

Evolução da Capitação RU



Informações do Sistema



Municípios: Alandroal, Arraiolos Borba, Estremoz, Évora, Montemor-o-Novo, Mora, Mourão, Redondo, Reguengos de Monsaraz, Vendas Novas e Vila Viçosa

População: 144 163 hab

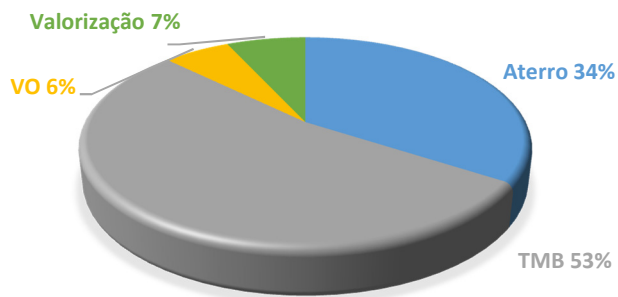
Área (km²): 6 400

Web: <http://www.gesamb.pt/>

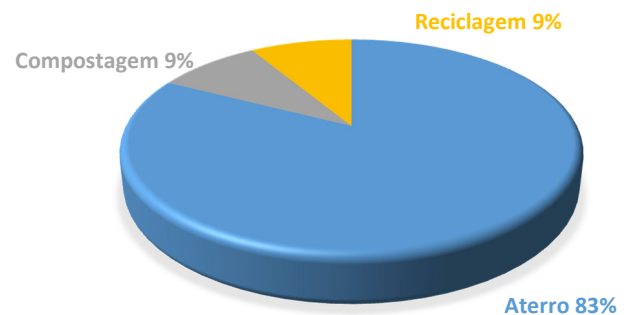
Infraestruturas em exploração: 1 Aterro; 1 Central Valorização Orgânica (RInd); 1 Estação de Triagem e 7 Ecocentros

Gestão de Resíduos

Encaminhamento das recolhas de RU (Destinos)



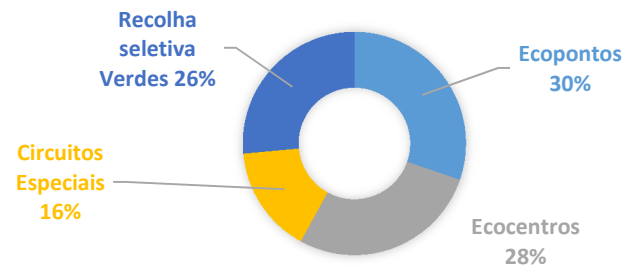
Destinos Finais



Recolhas Ecopontos

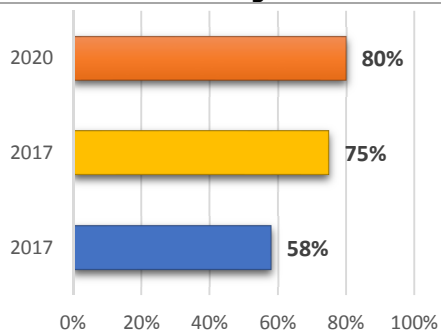


Recolha Seletiva e outras Recolhas (Origens)

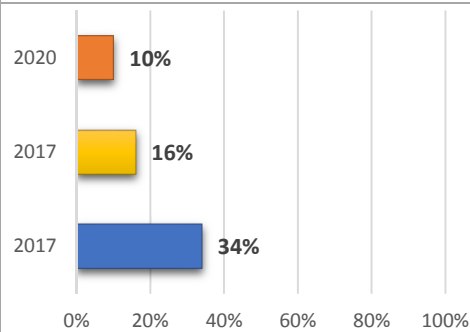


Metas PERSU 2020

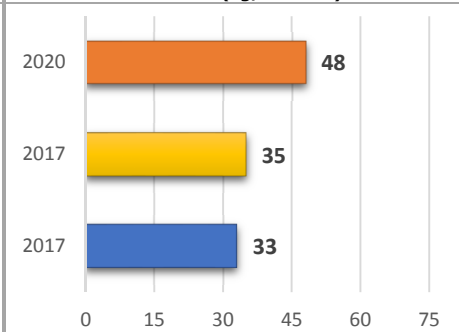
Preparação para Reutilização e Reciclagem

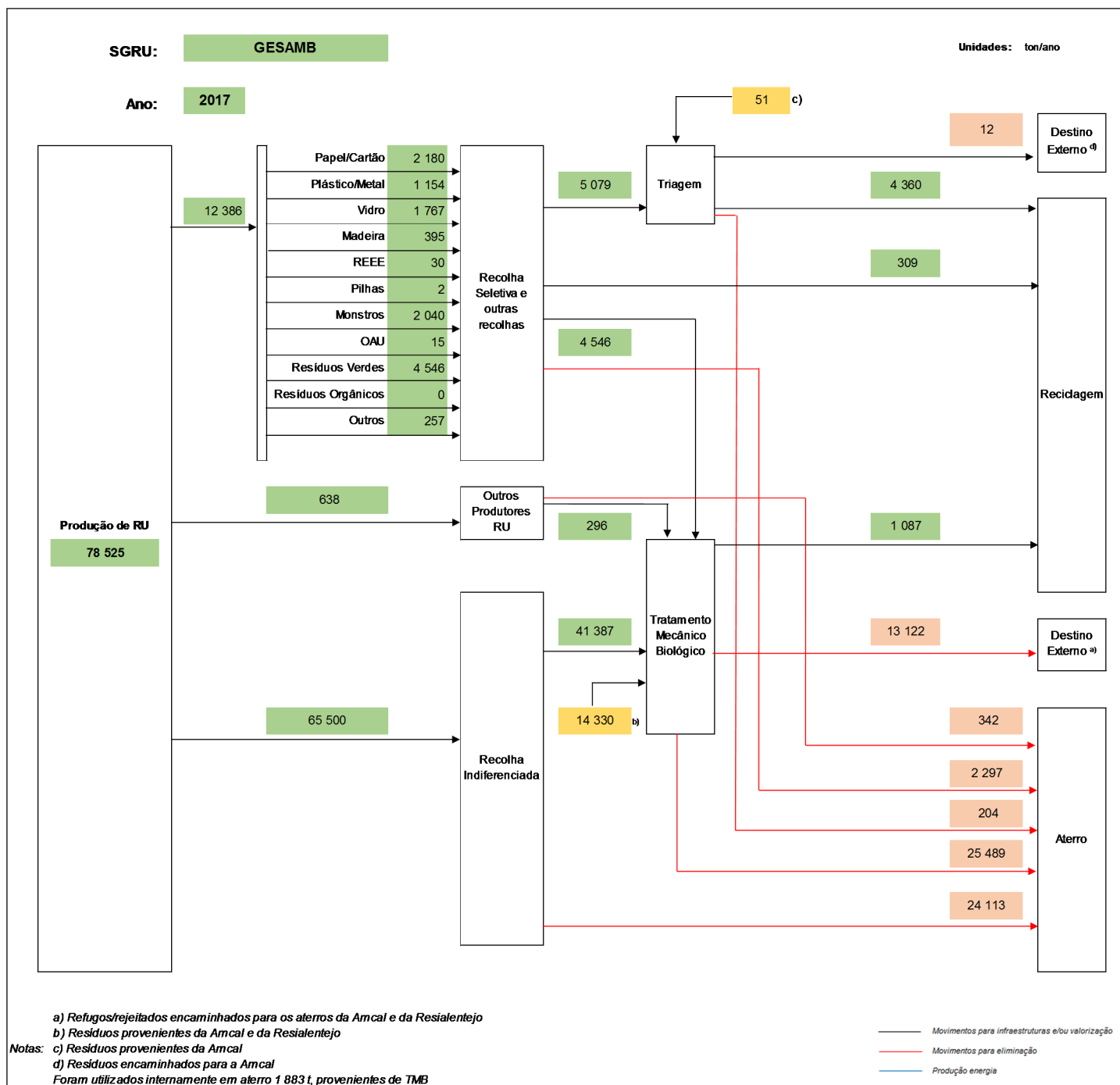


RUB depositado em Aterro



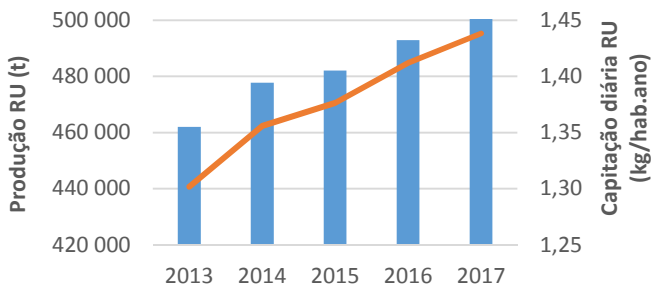
Retomas de embalagens de recolha seletiva (kg/hab.ano)



Fluxograma das Infraestruturas em funcionamento e respetivos fluxos de resíduos


Produção de Resíduos

Evolução Capitação RU



Informações do Sistema



Municípios: Espinho, Gondomar, Maia, Matosinhos, Porto, Póvoa de Varzim, Valongo e Vila do Conde

População: 956 912 hab

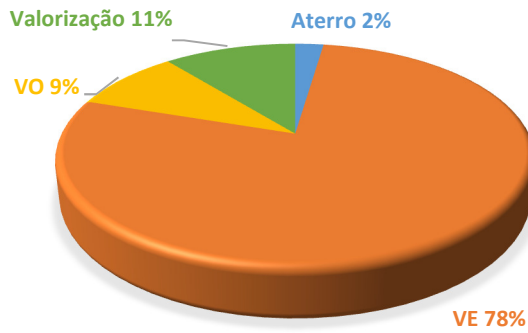
Área (km²): 646

Web: <http://www.lipor.pt>

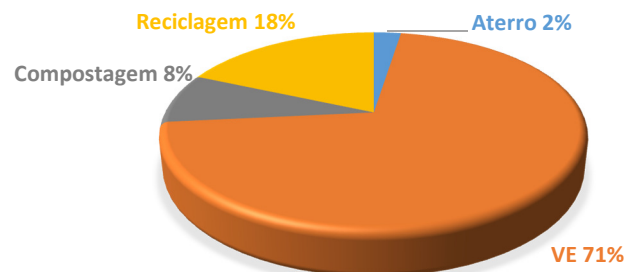
Infraestruturas em exploração: 1 Aterro; 1 Central de Valorização Orgânica (RSel); 1 Central de Valorização Energética; 1 Estação Triagem e 19 Ecocentros

Gestão de Resíduos

Encaminhamento das recolhas de RU (Destinos)



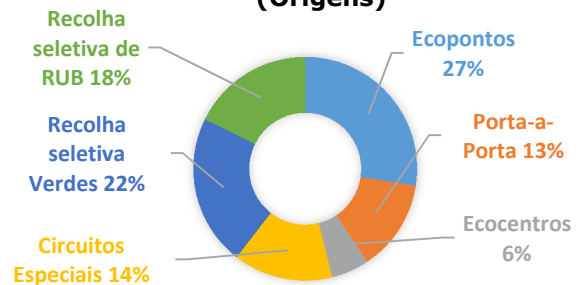
Destinos Finais



Recolhas Ecopontos

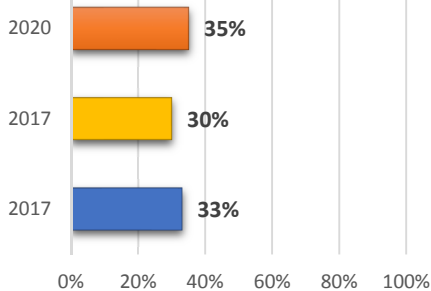


Recolha Seletiva e outras Recolhas (Origens)

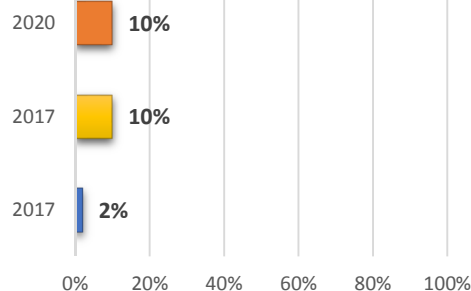


Metas PERSU 2020

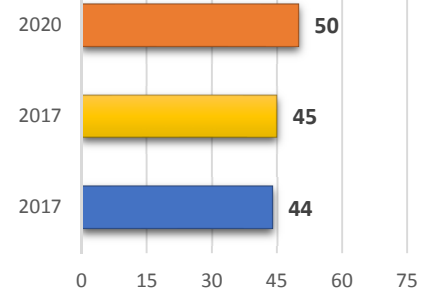
Preparação para Reutilização e Reciclagem



RUB depositado em Aterro

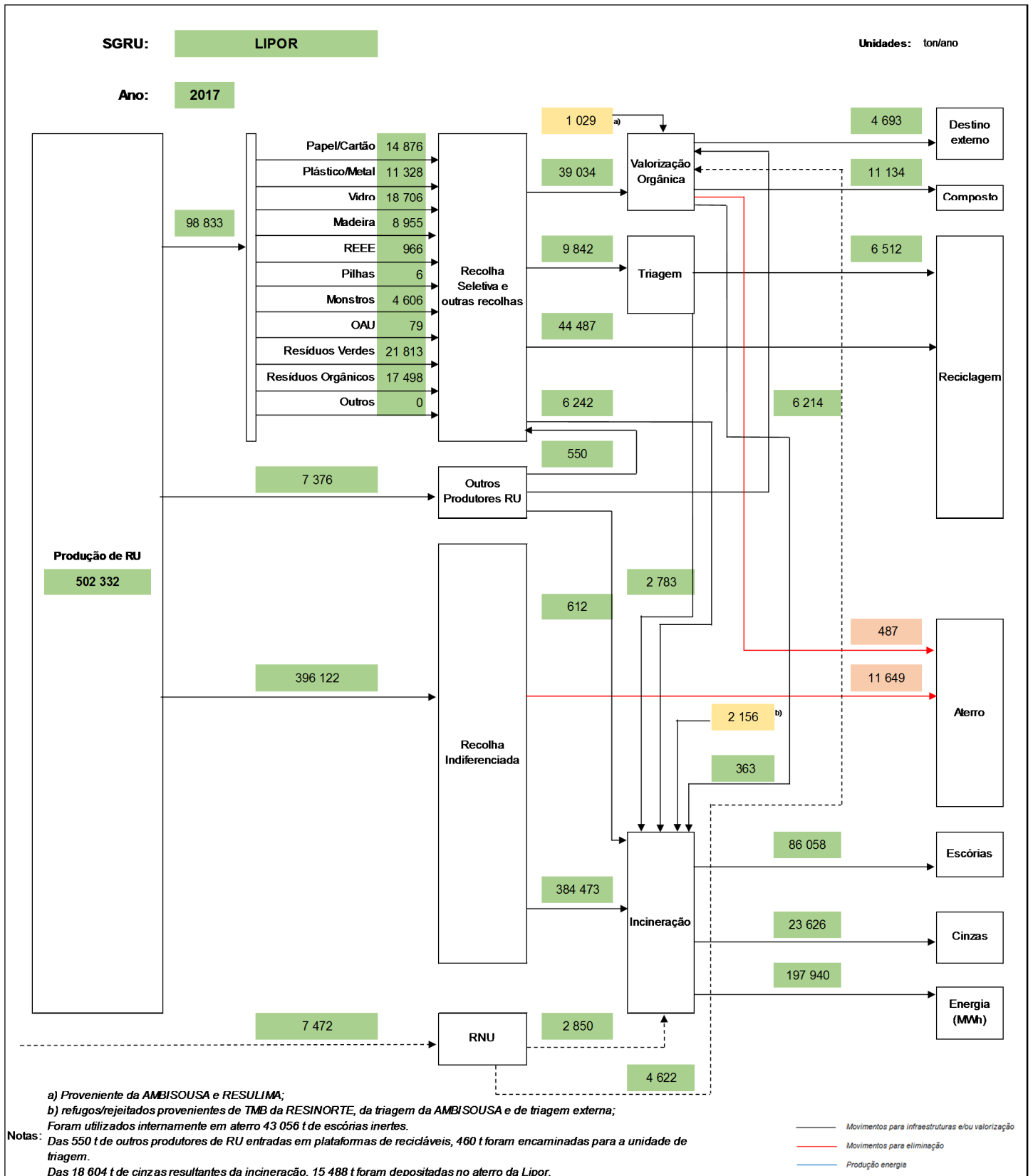


Retomas de embalagens de recolha seletiva (kg/hab.ano)



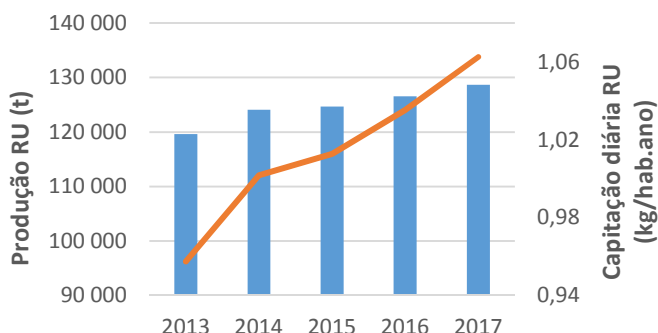
■ Desempenho 2017 ■ Meta 2017 ■ Meta 2020

Fluxograma das Infraestruturas em funcionamento e respetivos fluxos de resíduos



Produção de Resíduos

Evolução da Capitação RU



Informações do Sistema



Municípios: Aguiar da Beira, Carregal do Sal, Castro Daire, Gouveia, Mangualde, Mortágua, Nelas, Oliveira de Frades, Oliveira do Hospital, Penalva do Castelo, Santa Comba Dão, São Pedro do Sul, Sátão, Seia, Tábua, Tondela, Vila Nova de Paiva, Viseu e Vouzela

População: 331 734 hab

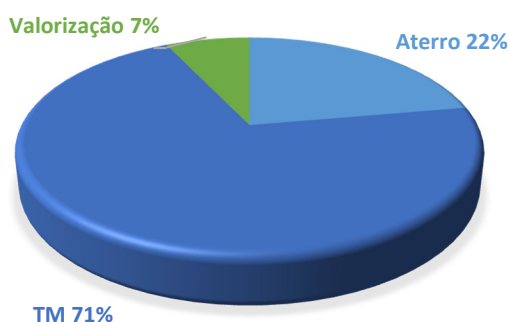
Área (km²): 4 661

Web: <http://www.planaltobeirao.pt>

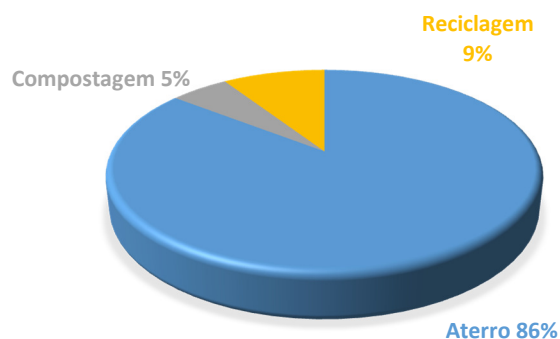
Infraestruturas em exploração: 1 Aterro; 1 Unidade de Tratamento Mecânico/Central de Valorização Orgânica; 1 Estação Triagem e 18 Ecocentros

Gestão de Resíduos

Encaminhamento das recolhas de RU (Destinos)



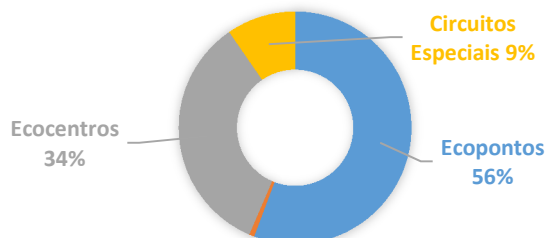
Destinos Finais



Recolhas Ecopontos

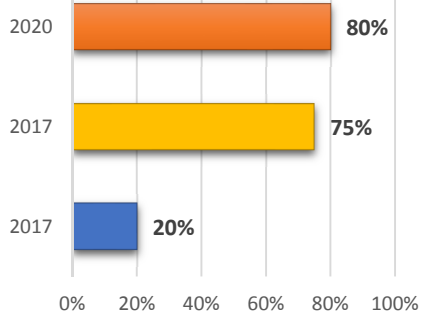


Recolha Seletiva e outras Recolhas (Origens)

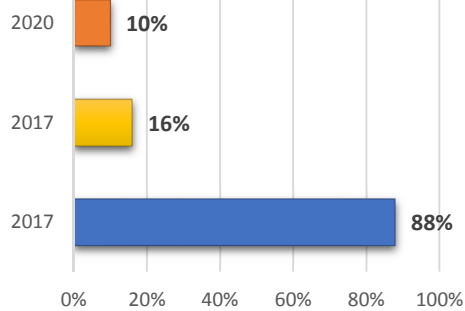


Metas PERSU 2020

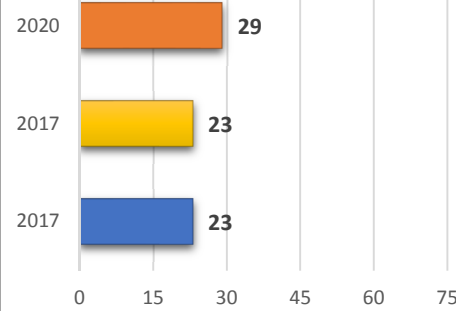
Preparação para Reutilização e Reciclagem



RUB depositado em Aterro

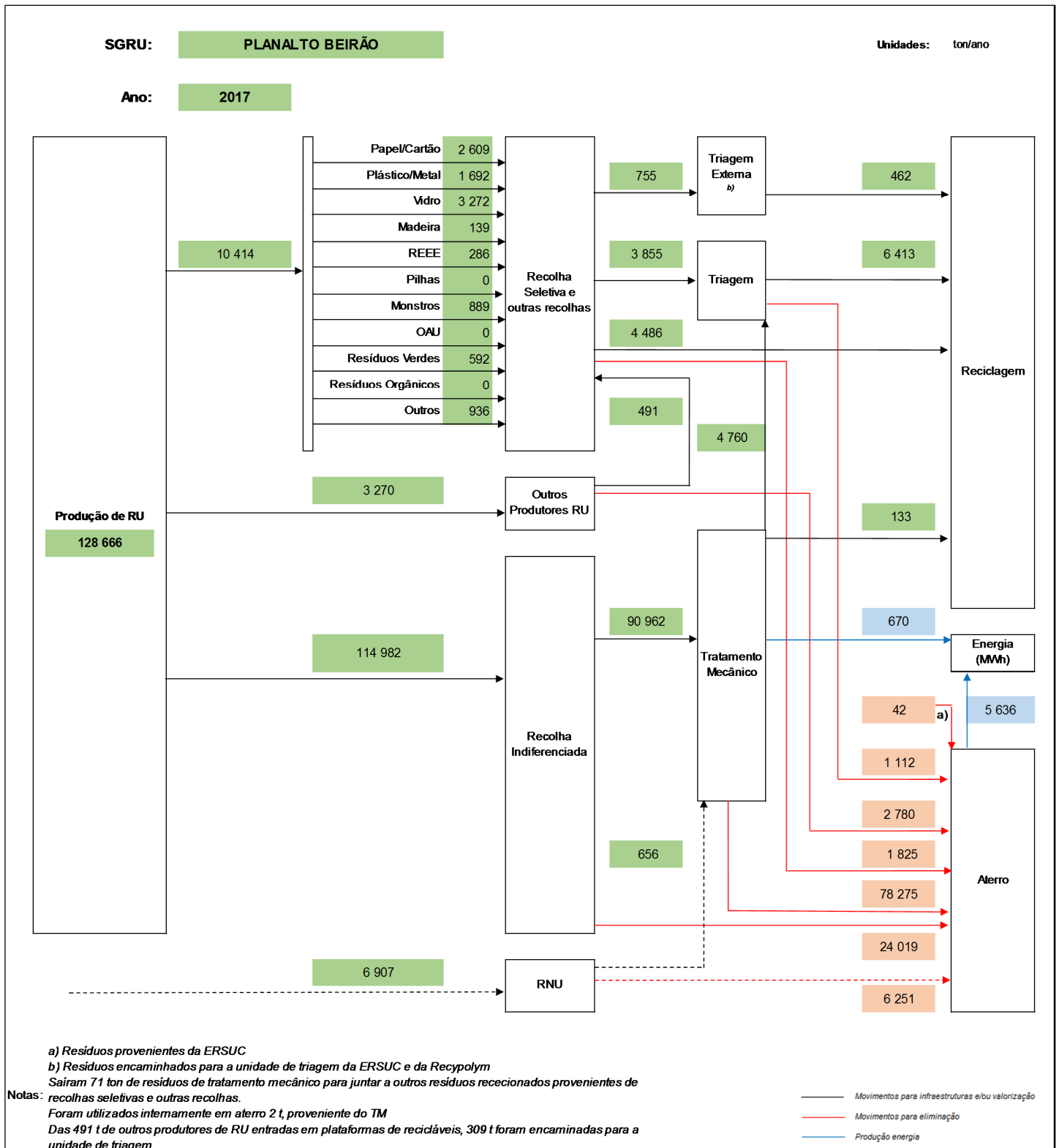


Retomas de embalagens de recolha seletiva (kg/hab.ano)



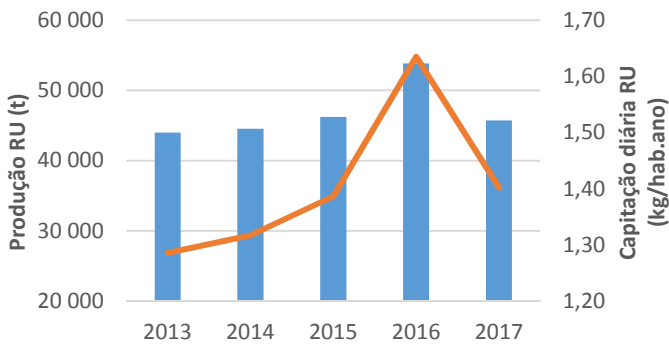
■ Desempenho 2017 ■ Meta 2017 ■ Meta 2020

Fluxograma das Infraestruturas em funcionamento e respetivos fluxos de resíduos



Produção de Resíduos

Evolução da Capacitação RU



Informações do Sistema



Municípios: Almodôvar, Barrancos; Beja, Castro Verde, Mértola, Moura, Ourique e Serpa

População: 89 357 hab

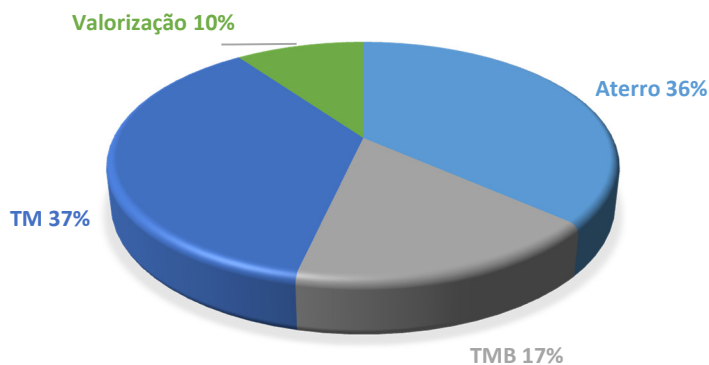
Área (km²): 6 650

Web: <http://www.resialentejo.pt/>

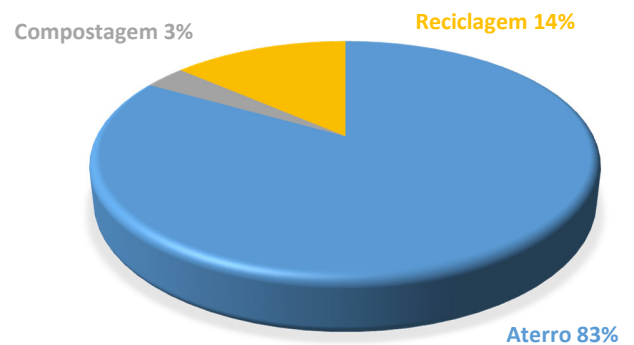
Infraestruturas em exploração: 1 Aterro; 1 Unidade de Tratamento Mecânico e Biológico; 1 Estação de Triagem e 5 Ecocentros

Gestão de Resíduos

Encaminhamento das recolhas de RU (Destinos)



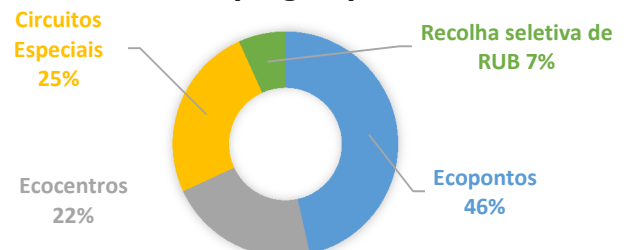
Destinos Finais



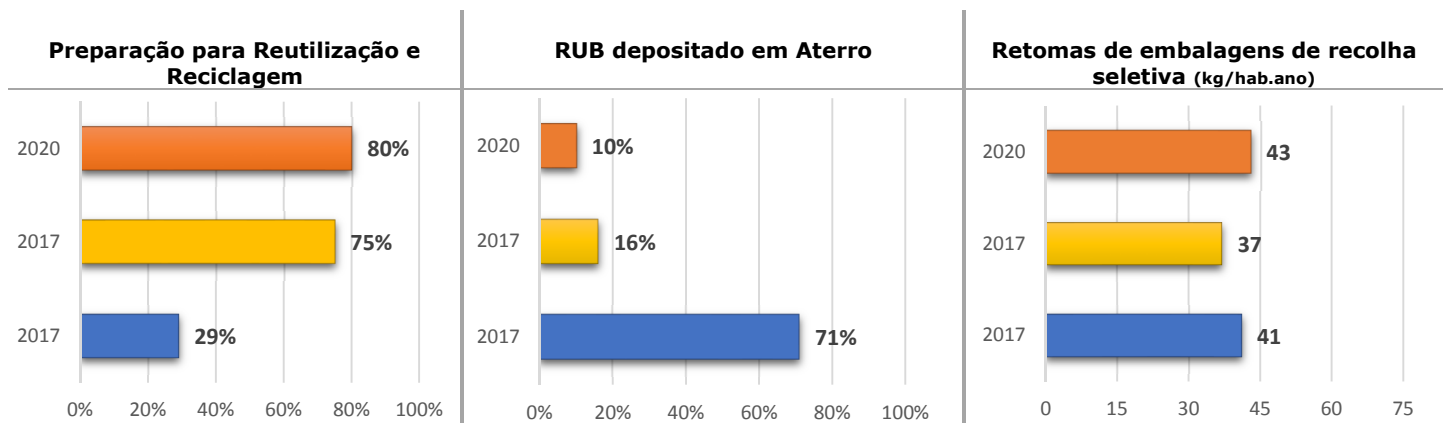
Recolhas Ecopontos



Recolha Seletiva e outras Recolhas (Origens)

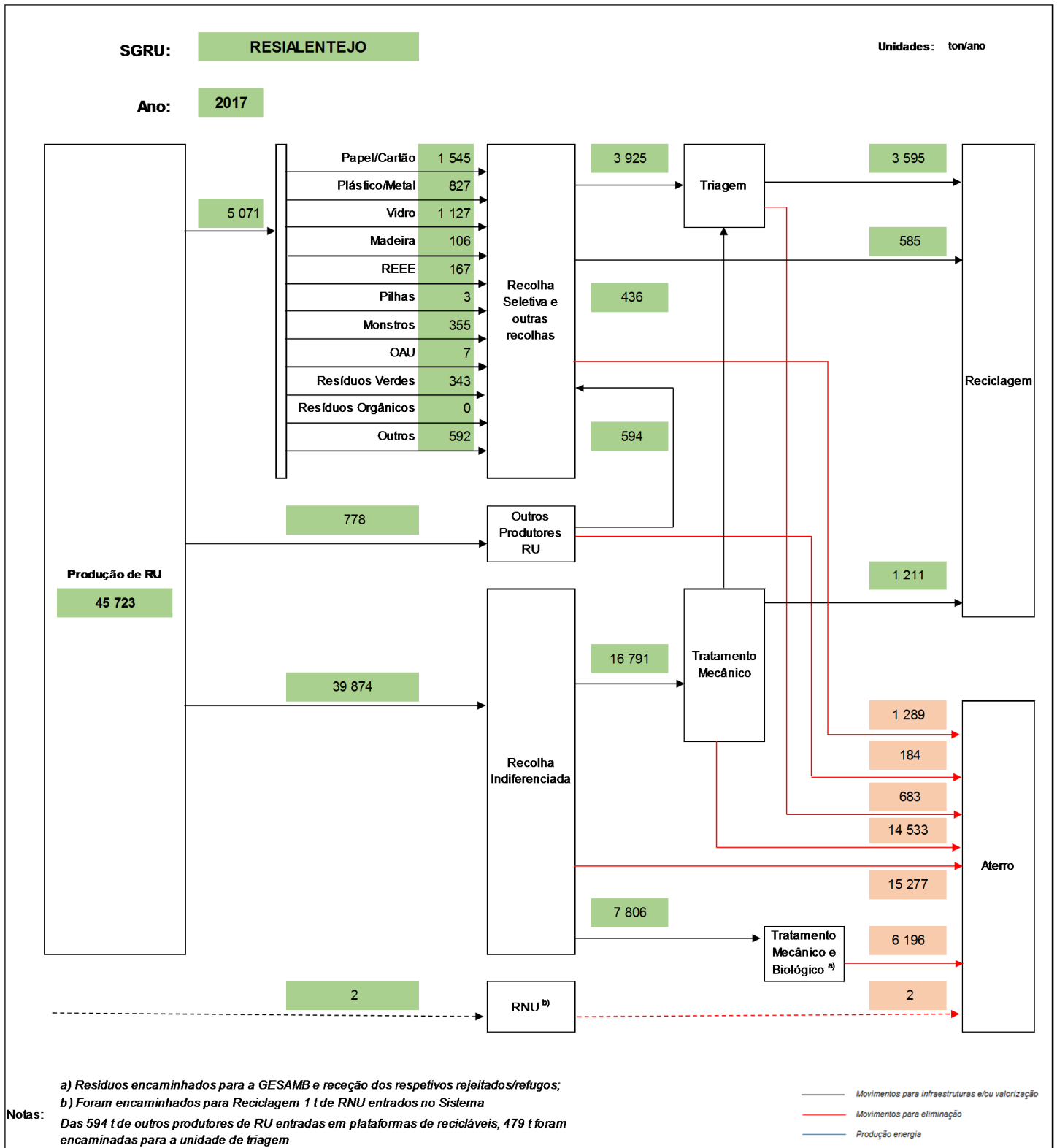


Metas PERSU 2020



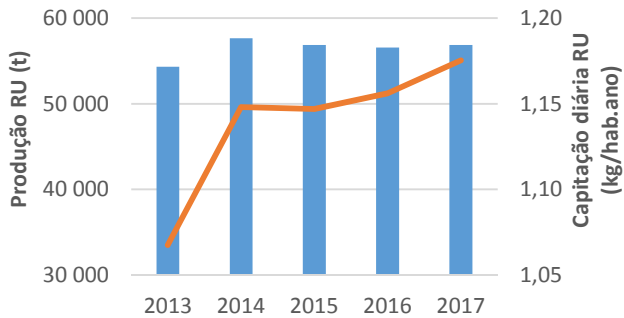
■ Desempenho 2017 ■ Meta 2017 ■ Meta 2020

Fluxograma das Infraestruturas em funcionamento e respetivos fluxos de resíduos



Produção de resíduos

Evolução da Capitação RU



Informações do Sistema



Municípios: Alfândega da Fé, Bragança, Carrizada de Ansiães, Freixo de Espada à Cinta, Macedo de Cavaleiros, Miranda do Douro, Mirandela, Mogadouro, Torre de Moncorvo, Vila Flor, Vila Nova de Foz Côa, Vimioso e Vinhais

População: 132 584 hab

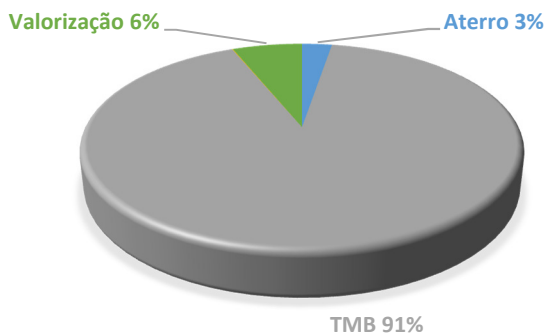
Área (km²): 6 996

Web: <http://www.residuosdonordeste.pt>

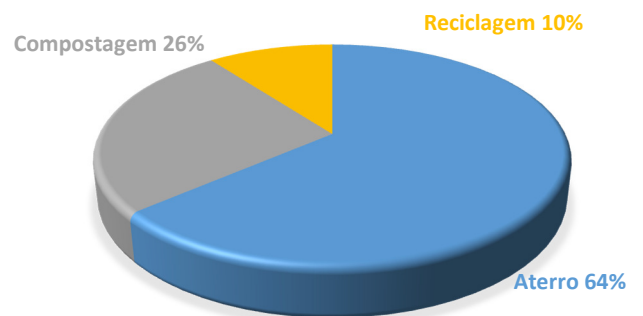
Infraestruturas em exploração: 1 Aterro; 1 Unidade de Tratamento Mecânico e Biológico; 1 Estação de Triagem e 14 EcoCentros

Gestão de Resíduos

Encaminhamento das recolhas de RU (Destinos)



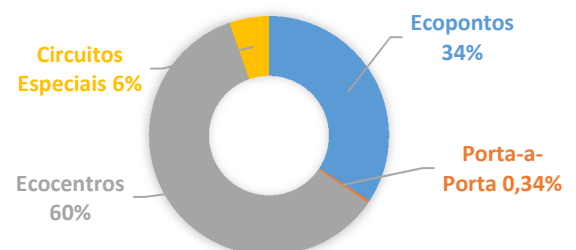
Destinos Finais



Recolhas Ecopontos

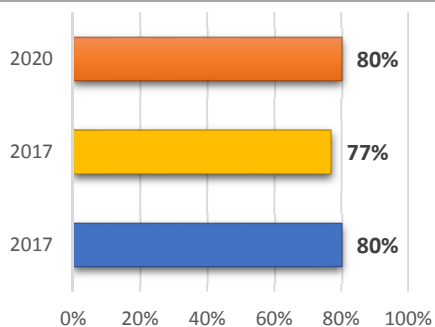


Recolha Seletiva e outras Recolhas (Origens)

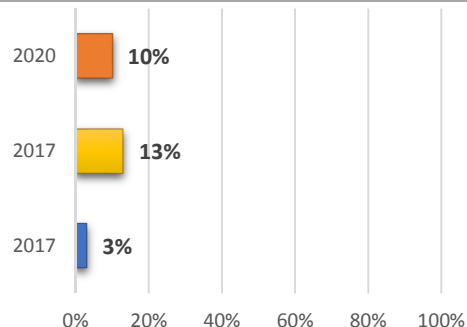


Metas PERSU 2020

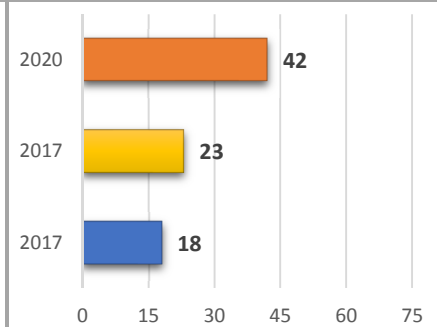
Preparação para Reutilização e Reciclagem



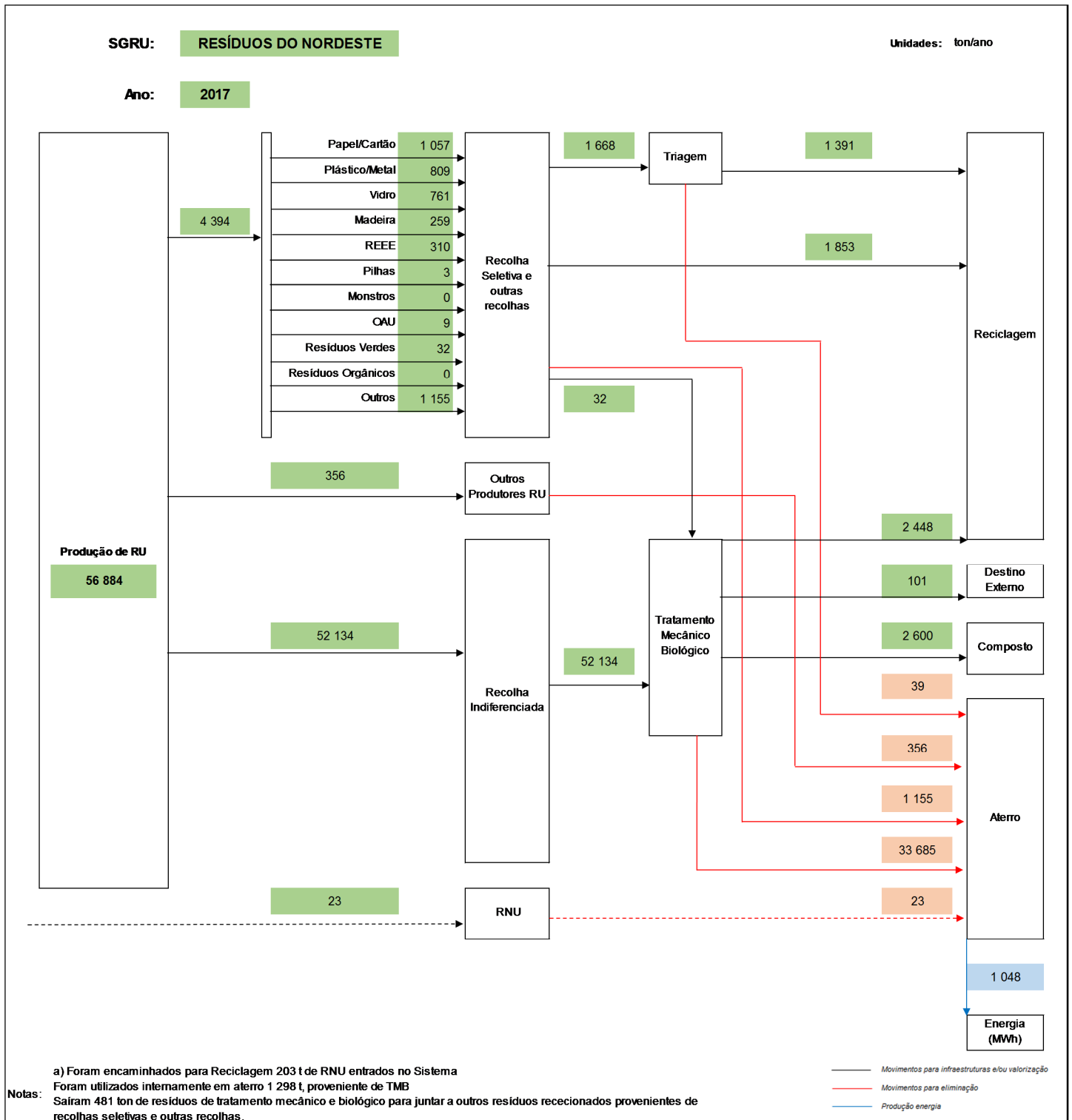
RUB depositado em Aterro



Retomas de embalagens de recolha seletiva (kg/hab.ano)

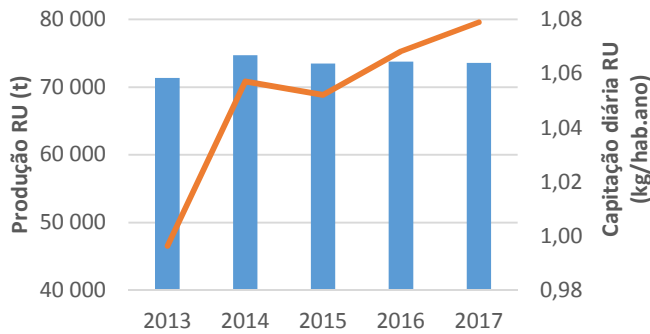


Fluxograma das Infraestruturas em funcionamento e respetivos fluxos de resíduos



Produção de resíduos

Evolução da Capacitação RU



Informações do Sistema



Municípios: Almeida, Belmonte, Celorico da Beira, Covilhã, Figueira de Castelo Rodrigo, Fornos de Algodres, Fundão, Guarda, Manteigas, Mêda, Penamacor, Pinhel, Sabugal e Trancoso

População: 186 836 hab

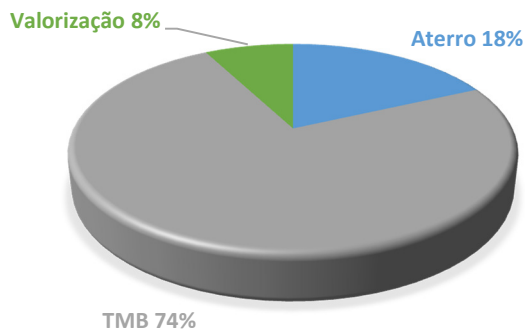
Área (km²): 6 132

Web: <http://www.resiestrela.pt>

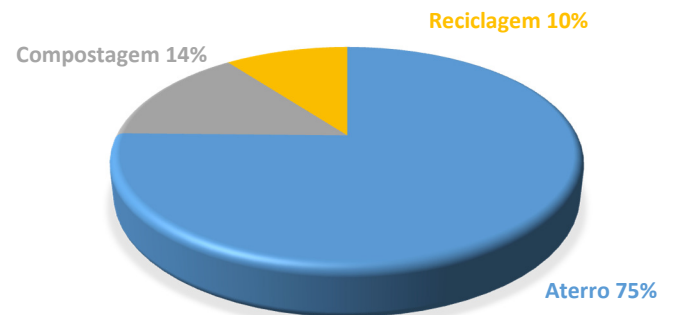
Infraestruturas em exploração: 1 Aterro; 1 Unidade Tratamento Mecânico e Biológico; 1 Estação de Triagem e 14 Ecocentros

Gestão de Resíduos

Encaminhamento das recolhas de RU (Destinos)



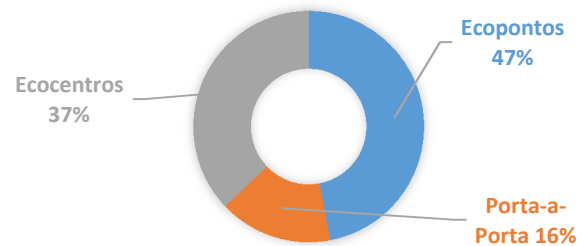
Destinos Finais



Recolhas Ecopontos

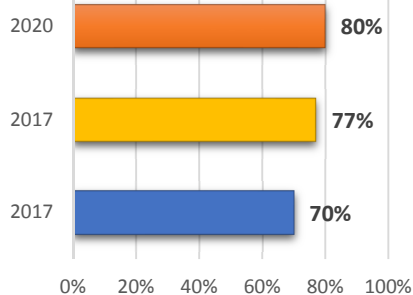


Recolha Seletiva e outras Recolhas (Origens)

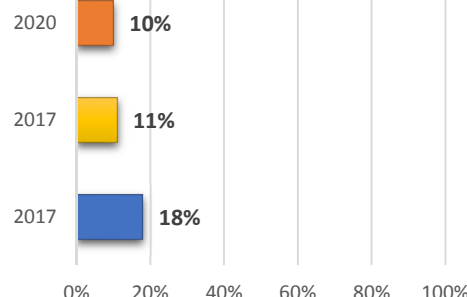


Metas PERSU 2020

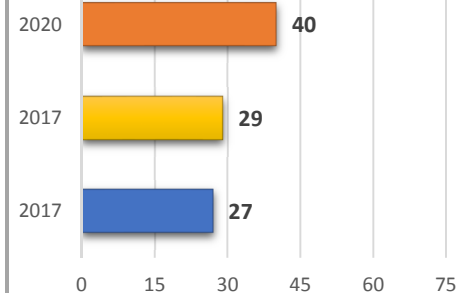
Preparação para Reutilização e Reciclagem



RUB depositado em Aterro

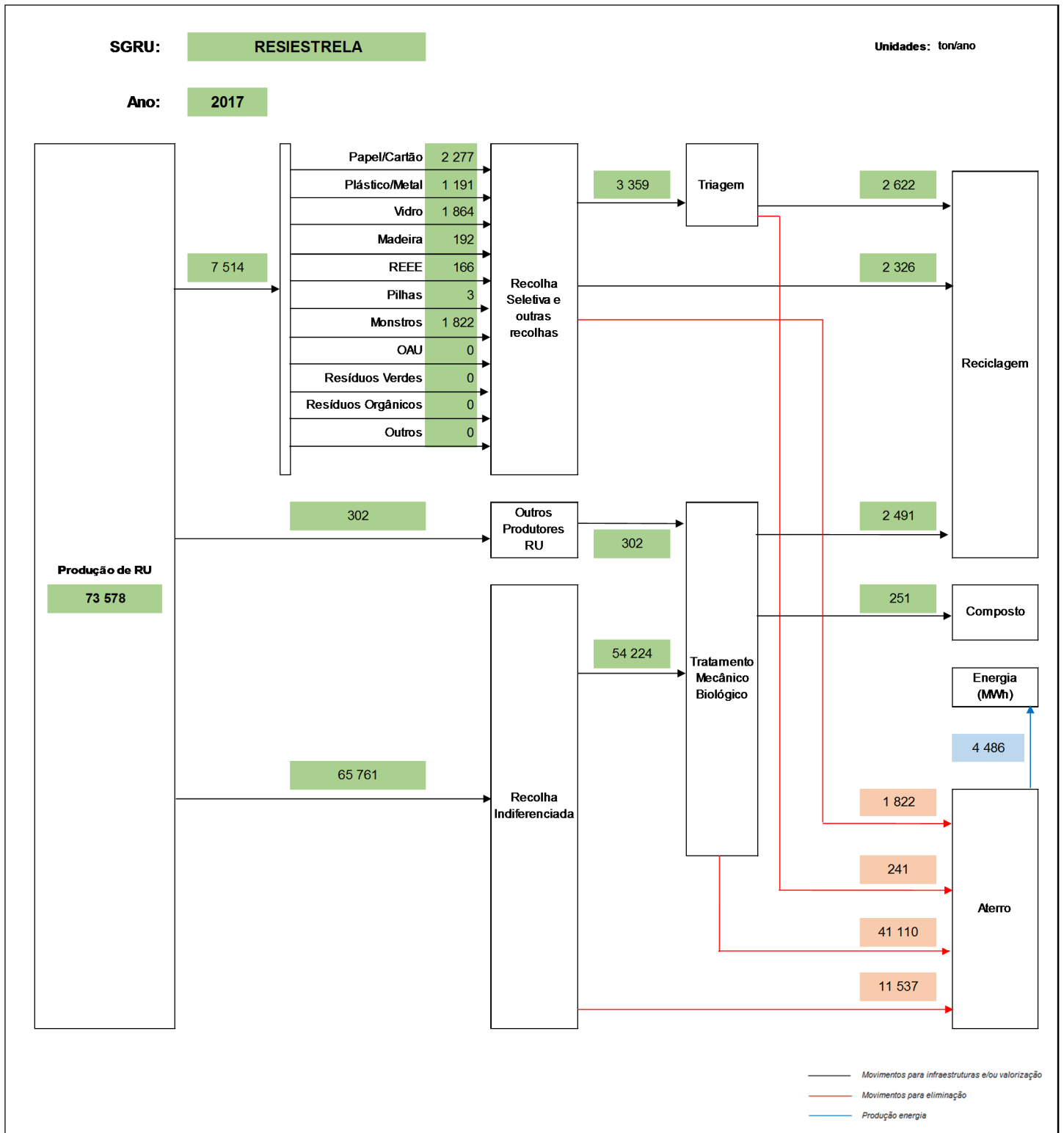


Retomas de embalagens de recolha seletiva (kg/hab.ano)



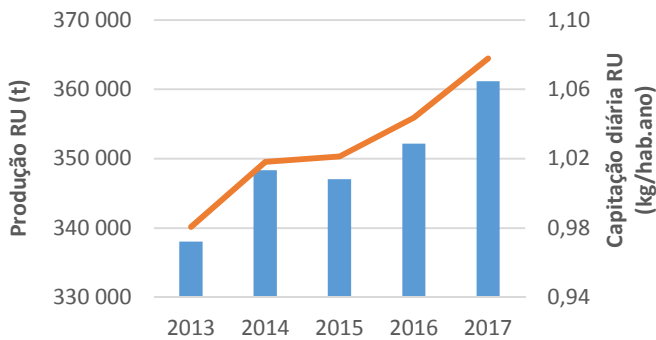
■ Desempenho 2017 ■ Meta 2017 ■ Meta 2020

Fluxograma das Infraestruturas em funcionamento e respetivos fluxos de resíduos



Produção de resíduos

Evolução da Capacitação RU



Informações do Sistema



Municípios: Alijó, Amarante, Armamar, Baião, Boticas, Cabeceiras de Basto, Celorico de Basto, Chaves, Cinfães, Fafe, Guimarães, Lamego, Marco de Canaveses, Mesão Frio, Moimenta da Beira, Mondim de Basto, Montalegre, Murça, Penedono, Peso da Régua, Resende, Ribeira de Pena, Sabrosa, Santa Marta de Penaguião, Santo Tirso, São João da Pesqueira, Sernancelhe, Tabuaço, Tarouca, Trofa, Valpaços, Vila Nova de Famalicão, Vila Pouca de Aguiar, Vila Real, Vizela

População: 918 137 hab

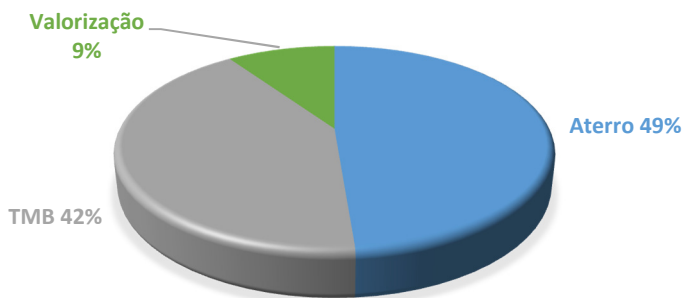
Área (km²): 8 031

Web: <http://www.resinorte.pt>

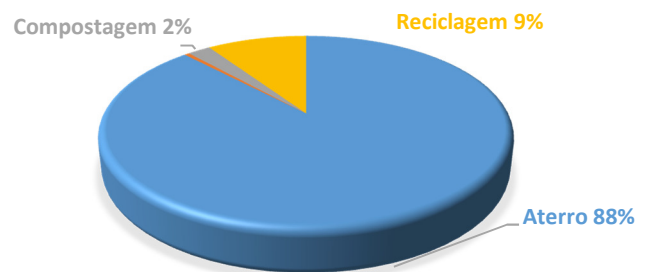
Infraestruturas em exploração: 4 Aterros; 1 Unidade Tratamento Mecânico e Biológico; 1 Unidade Tratamento Mecânico; 4 Estações de Triagem e 18 Ecocentros

Gestão de Resíduos

Encaminhamento das recolhas de RU (Destinos)



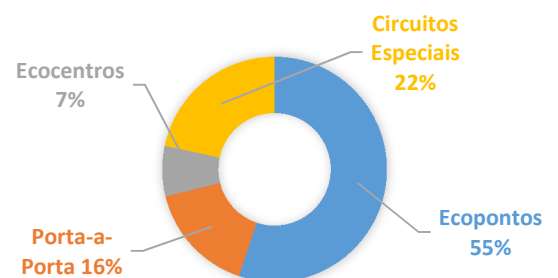
Destinos Finais



Recolhas Ecopontos

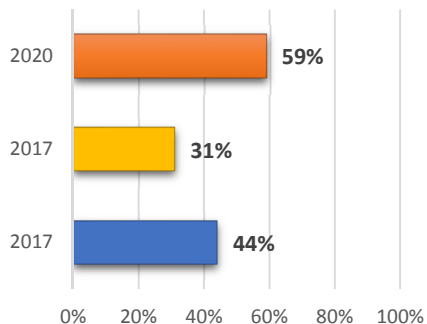


Recolha Seletiva e outras Recolhas (Origens)

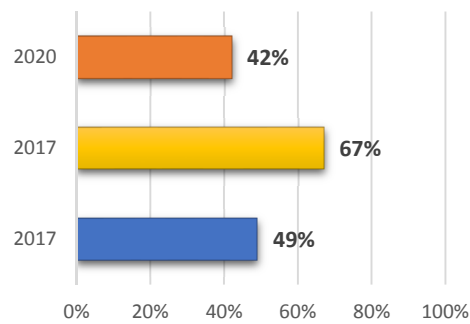


Metas PERSU 2020

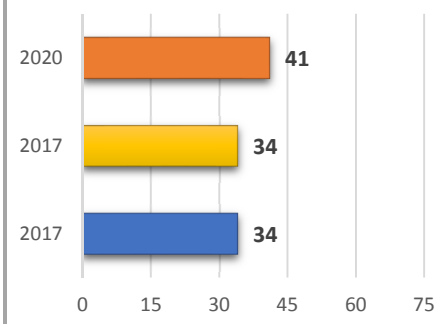
Preparação para Reutilização e Reciclagem



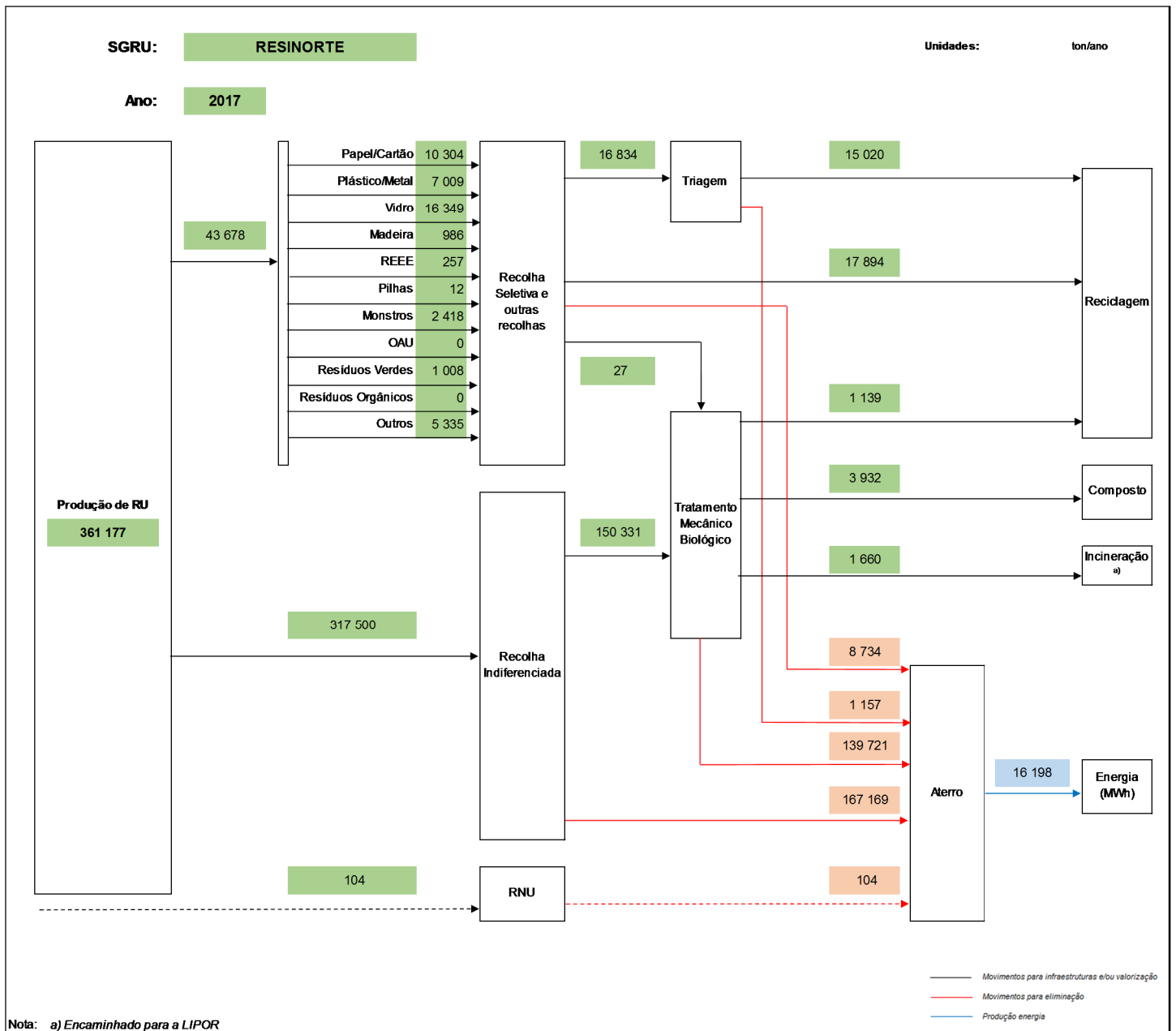
RUB depositado em Aterro



Retomas de embalagens de recolha seletiva (kg/hab.ano)

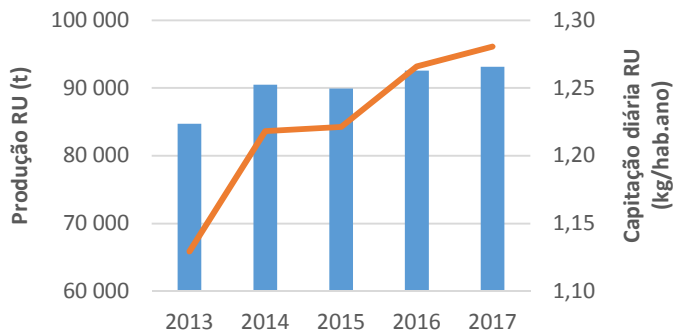


Fluxograma das Infraestruturas em funcionamento e respetivos fluxos de resíduos



Produção de Resíduos

Evolução da Capitação RU



Informações do Sistema



Municípios: Alcanena, Chamusca, Constância, Entroncamento, Ferreira do Zêzere, Golegã, Santarém, Tomar, Torres Novas, Vila Nova da Barquinha

População: 199 212 hab

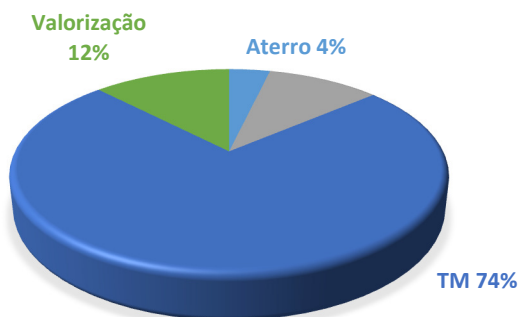
Área (km²): 2 466

Web: <http://www.resitejo.pt/>

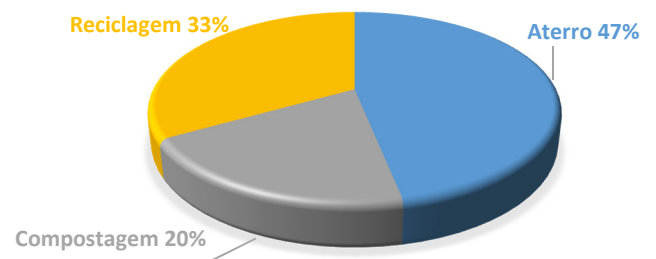
Infraestruturas em exploração: 1 Aterro; 1 Unidade de Tratamento Mecânico e Biológico; 1 Estação de Triagem e 8 Ecocentros

Gestão de Resíduos

Encaminhamento das recolhas de RU (Destinos)



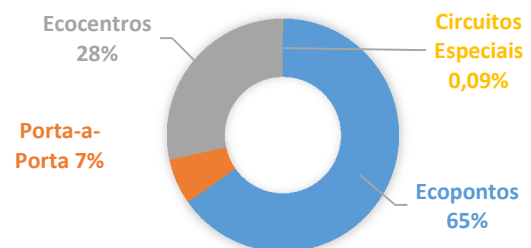
Destinos Finais



Recolhas Ecopontos

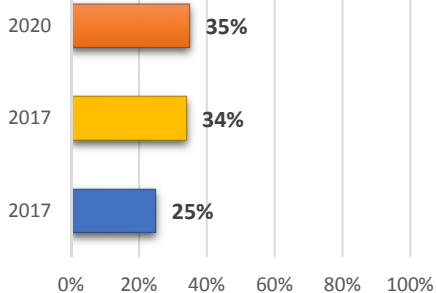


Recolha Seletiva e outras Recolhas (Origens)

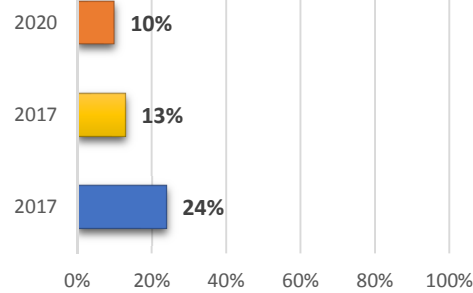


Metas PERSU 2020

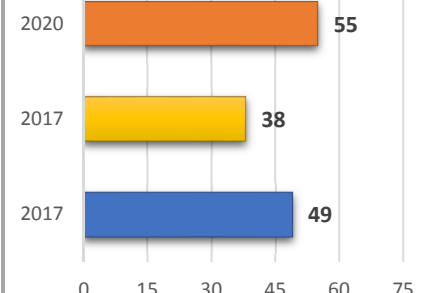
Preparação para Reutilização e Reciclagem



RUB depositado em Aterro

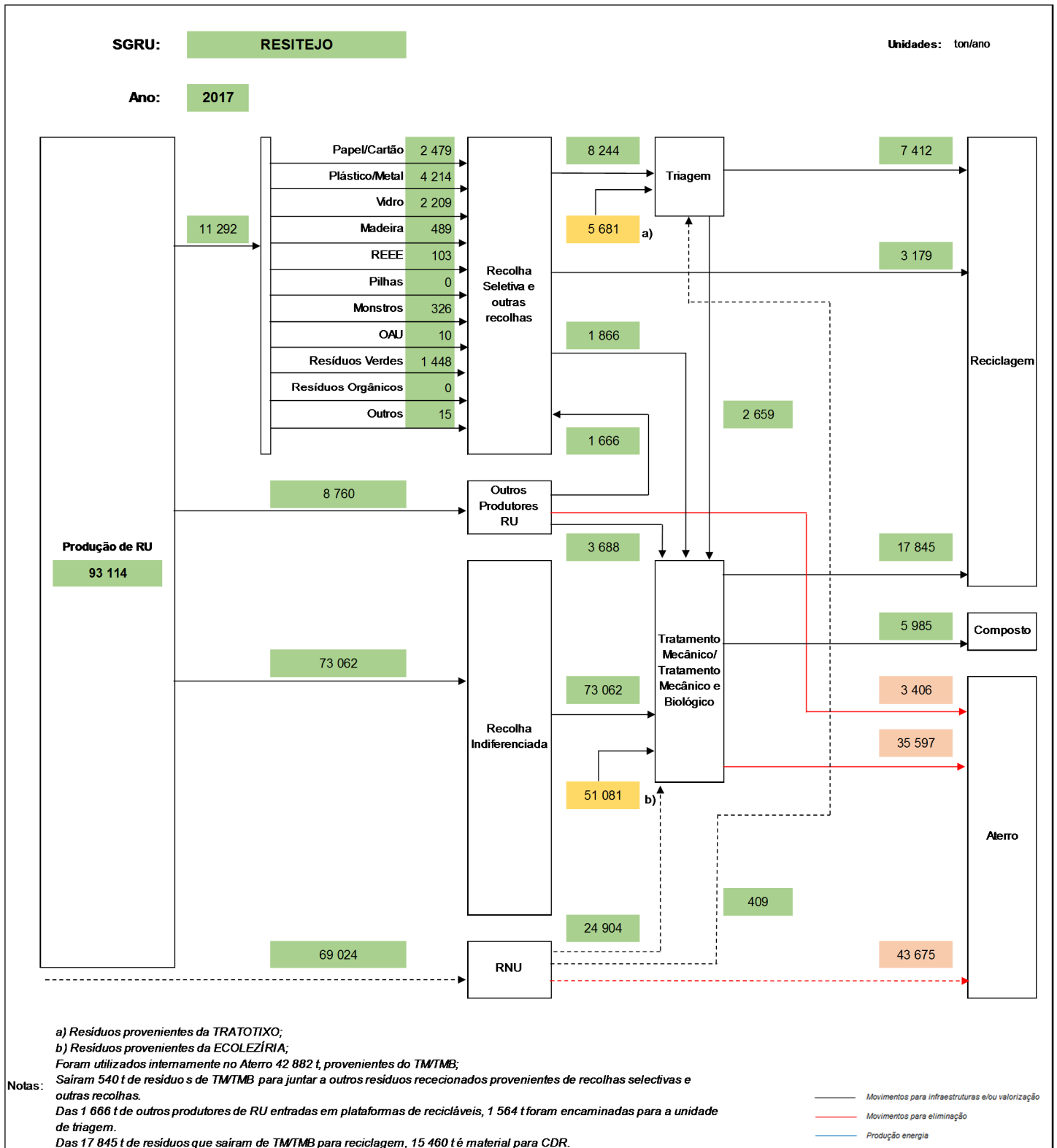


Retomas de embalagens de recolha seletiva (kg/hab.ano)



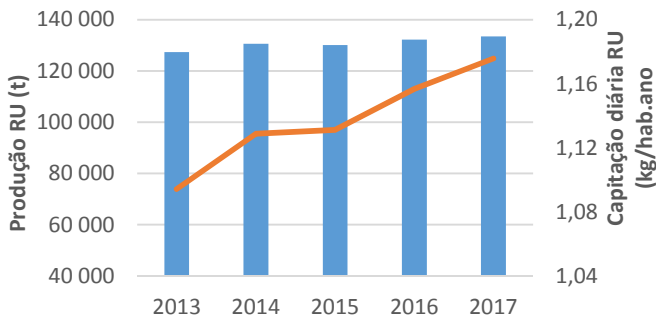
■ Desempenho 2017 ■ Meta 2017 ■ Meta 2020

Fluxograma das Infraestruturas em funcionamento e respetivos fluxos de resíduos



Produção de Resíduos

Evolução da Capitação RU



Informações do Sistema



Municípios: Arcos de Valdevez, Barcelos, Esposende, Ponte da Barca, Ponte de Lima e Viana do Castelo

População: 311 004 hab

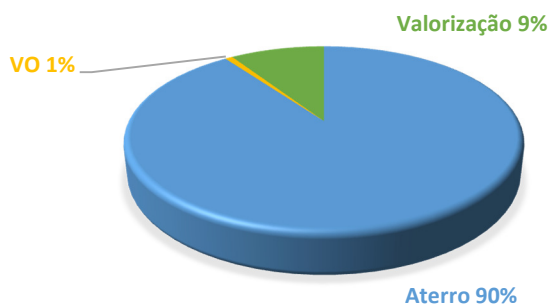
Área (km²): 1 743

Web: <http://www.resulima.pt>

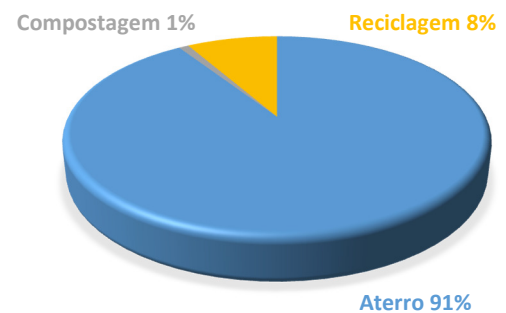
Infraestruturas em exploração: 1 Aterro; 1 Estação de Triagem e 2 Ecocentros

Gestão de Resíduos

Encaminhamento das recolhas de RU (Destinos)



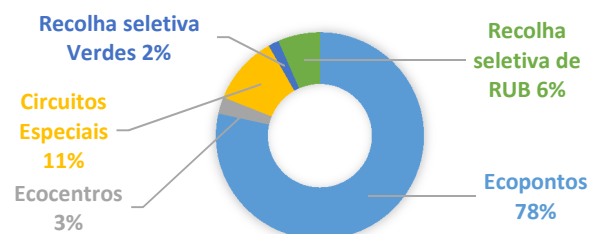
Destinos Finais



Recolhas Ecopontos

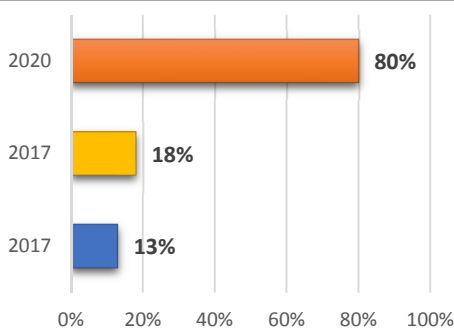


Recolha Seletiva e outras Recolhas (Origens)

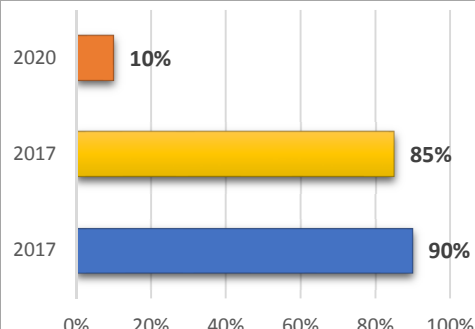


Metas PERSU 2020

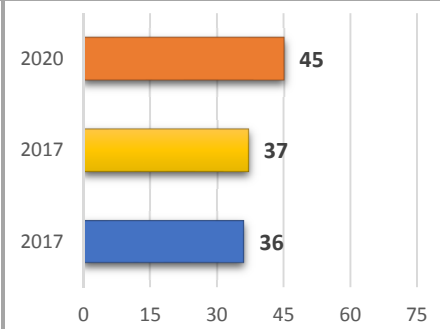
Preparação para Reutilização e Reciclagem



RUB depositado em Aterro

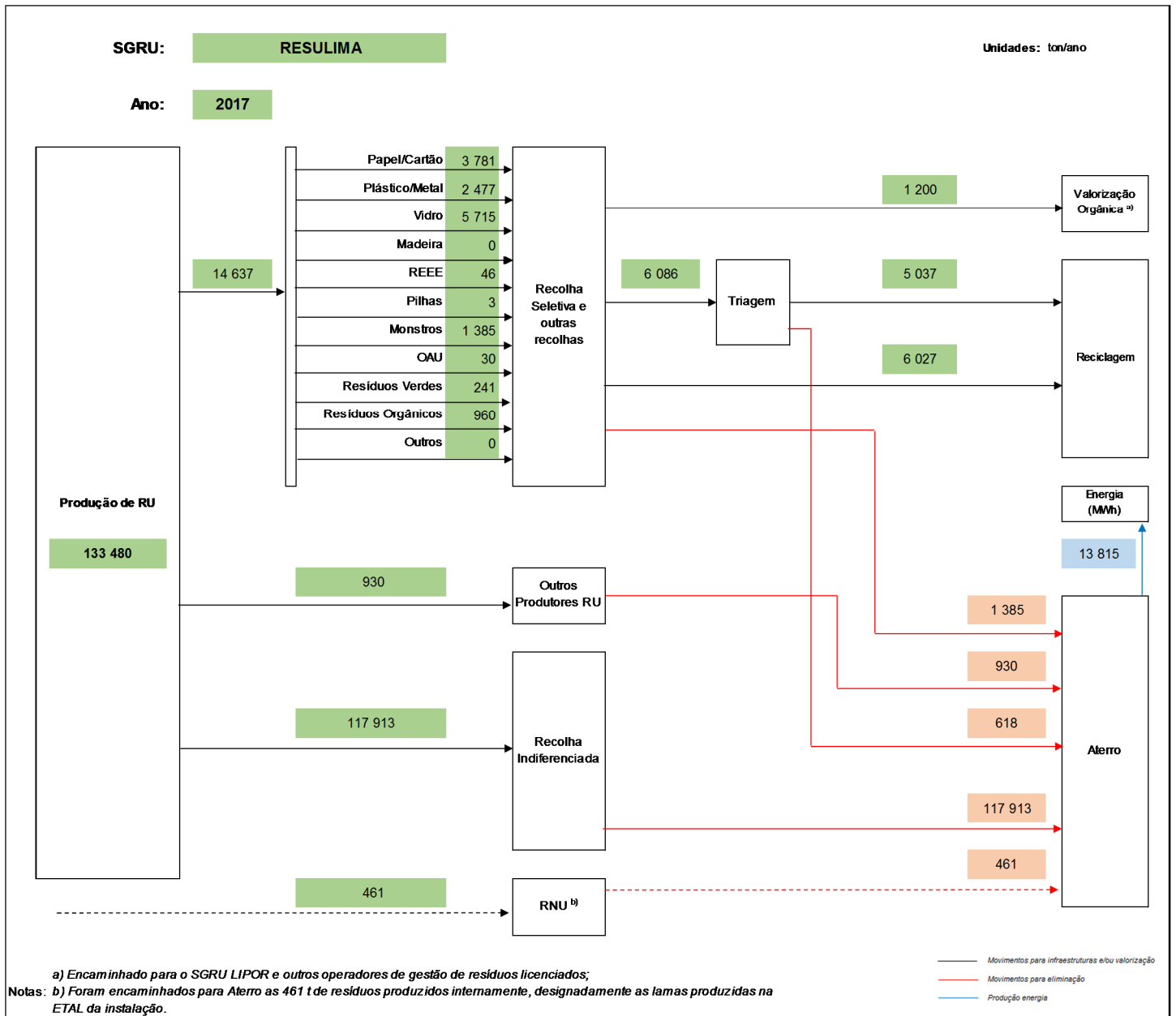


Retomas de embalagens de recolha seletiva (kg/hab.ano)



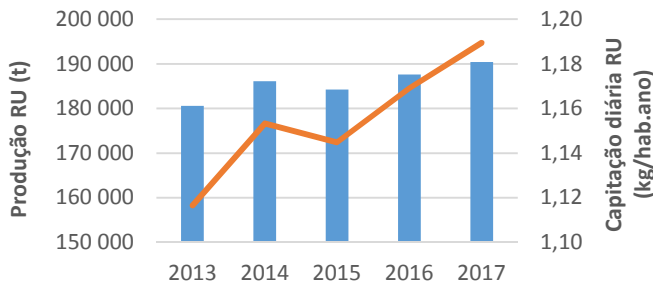
■ Desempenho 2017 ■ Meta 2017 ■ Meta 2020

Fluxograma das Infraestruturas em funcionamento e respetivos fluxos de resíduos



Produção de Resíduos

Evolução da Capitação RU



Informações do Sistema



Municípios: Santa Maria da Feira e Vila Nova de Gaia

População: 438 651 hab

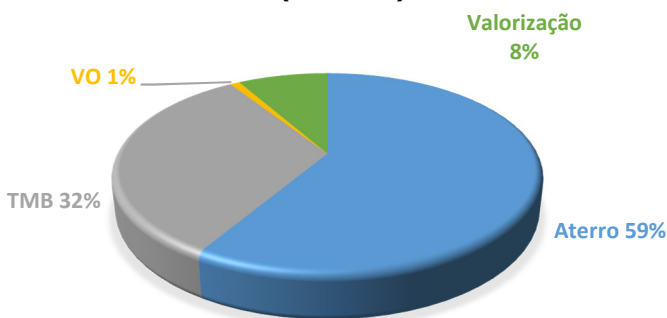
Área (km²): 384

Web: <http://www.suldouro.pt>

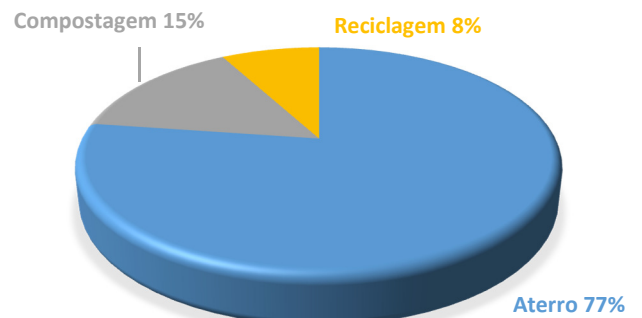
Infraestruturas em exploração: 2 Aterros; 1 Unidade Tratamento Mecânico e Biológico/Central de Valorização Orgânica; 1 Estação de Triagem e 5 Ecocentros

Gestão de Resíduos

Encaminhamento das recolhas de RU (Destinos)



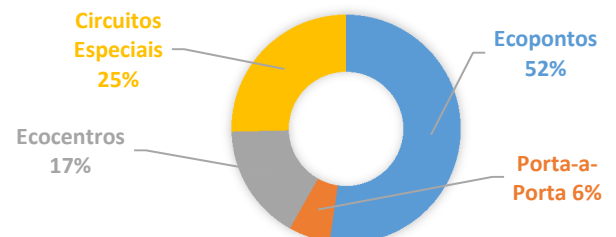
Destinos Finais



Recolhas Ecopontos

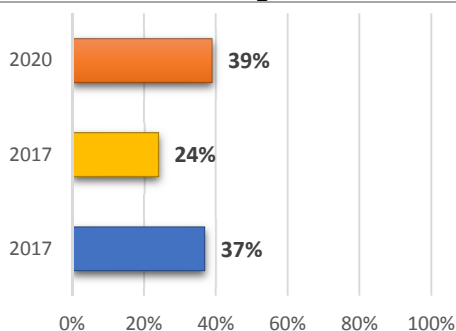


Recolha Seletiva e outras Recolhas (Origens)

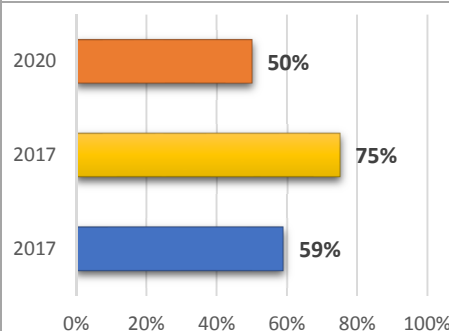


Metas PERSU 2020

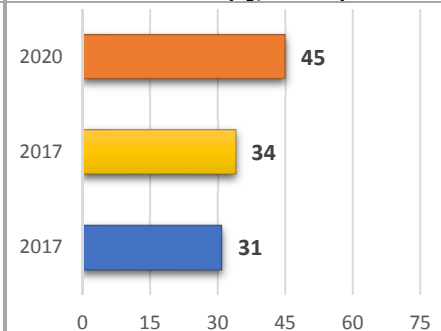
Preparação para Reutilização e Reciclagem



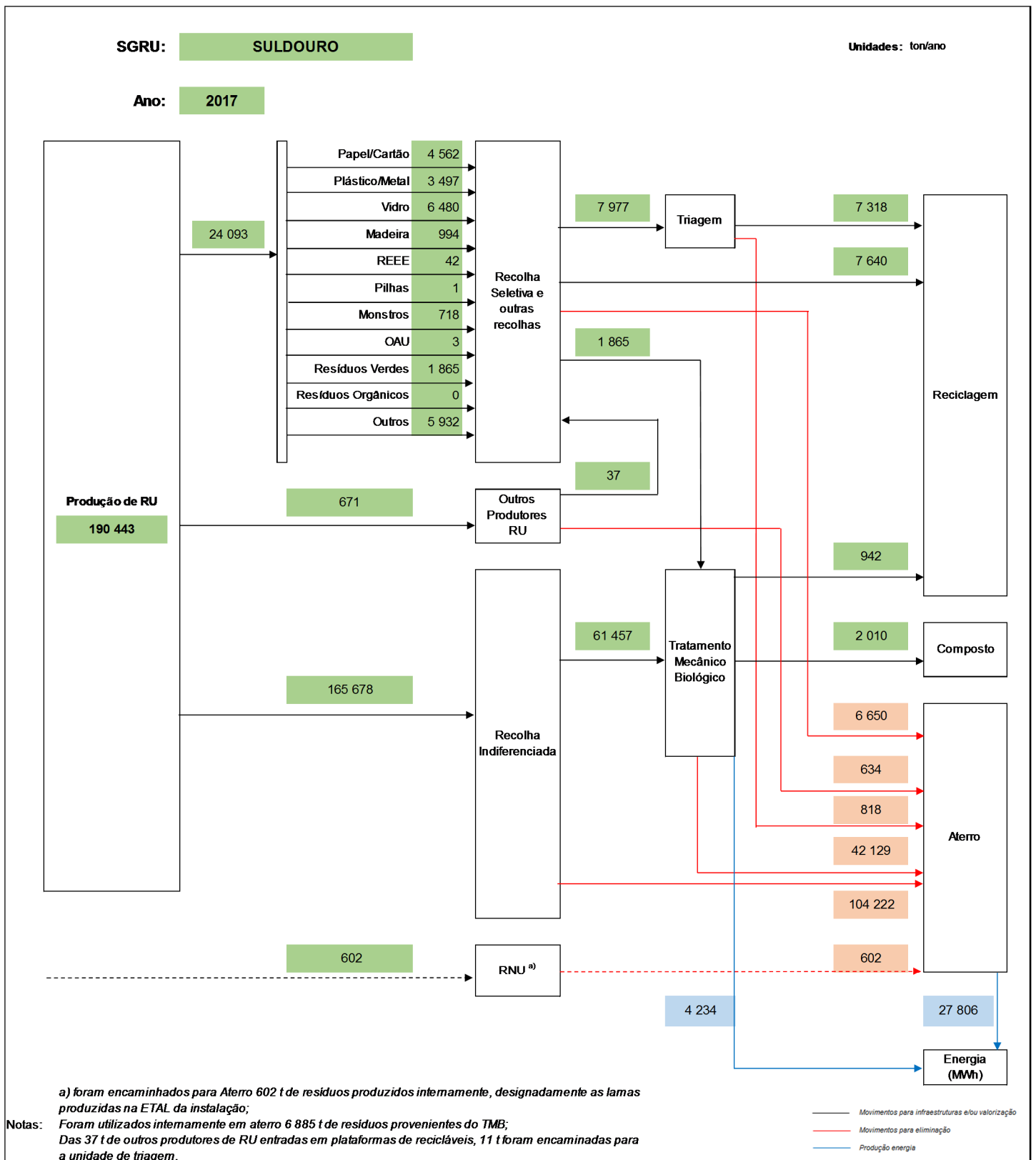
RUB depositado em Aterro



Retomas de embalagens de recolha seletiva (kg/hab.ano)

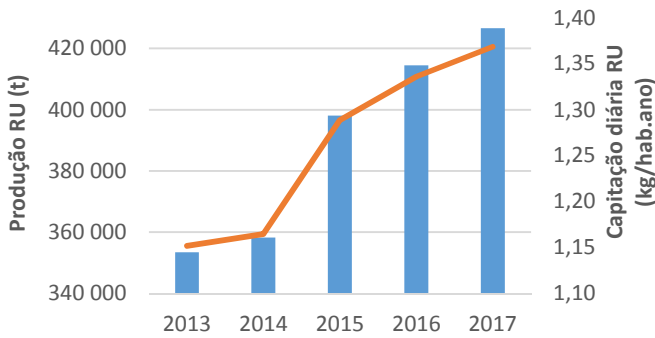


■ Desempenho 2017 ■ Meta 2017 ■ Meta 2020

Fluxograma das Infraestruturas em funcionamento e respetivos fluxos de resíduos


Produção de Resíduos

Evolução da Capacitação RU



Informações do Sistema



Municípios: Sintra, Oeiras, Cascais e Mafra

População: 853 965 hab

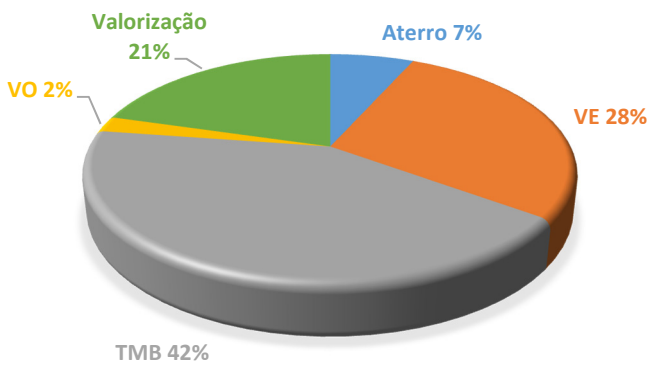
Área (km²): 753

Web: <http://www.tratolixo.pt/>

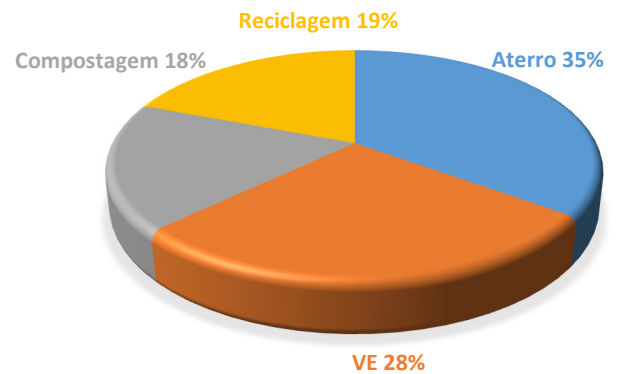
Infraestruturas em exploração: 1 Aterro; Central de Valorização Orgânica (RInd); 1 Unidade de Tratamento Mecânico; 3 Ecocentros e 1 Estação de Triagem

Gestão de Resíduos

Encaminhamento das recolhas de RU (Destinos)



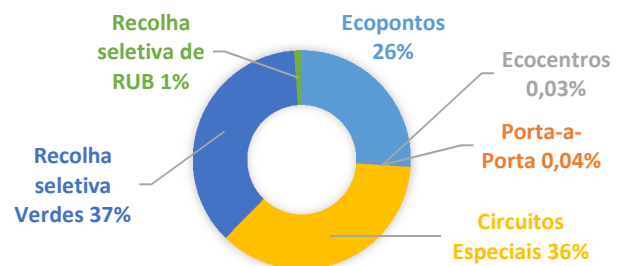
Destinos Finais



Recolhas Ecopontos

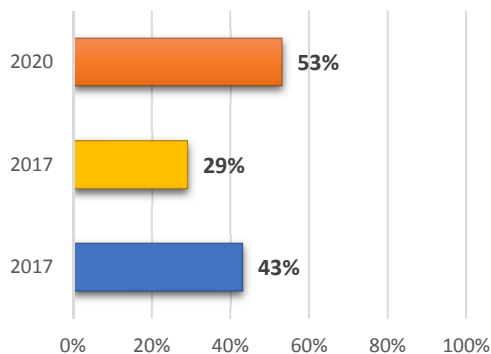


Recolha Seletiva e outras Recolhas (Origens)

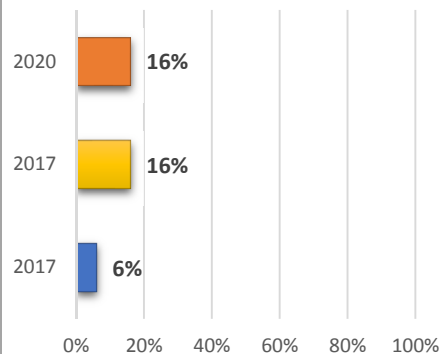


Metas PERSU 2020

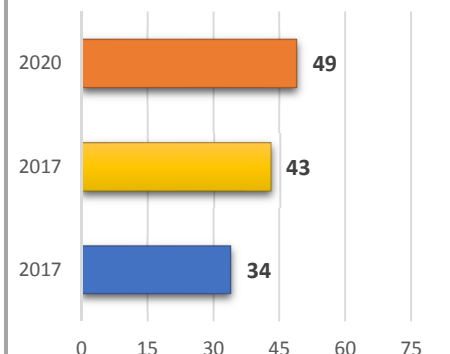
Preparação para Reutilização e Reciclagem



RUB depositado em Aterro



Retomas de embalagens de recolha seletiva (kg/hab.ano)

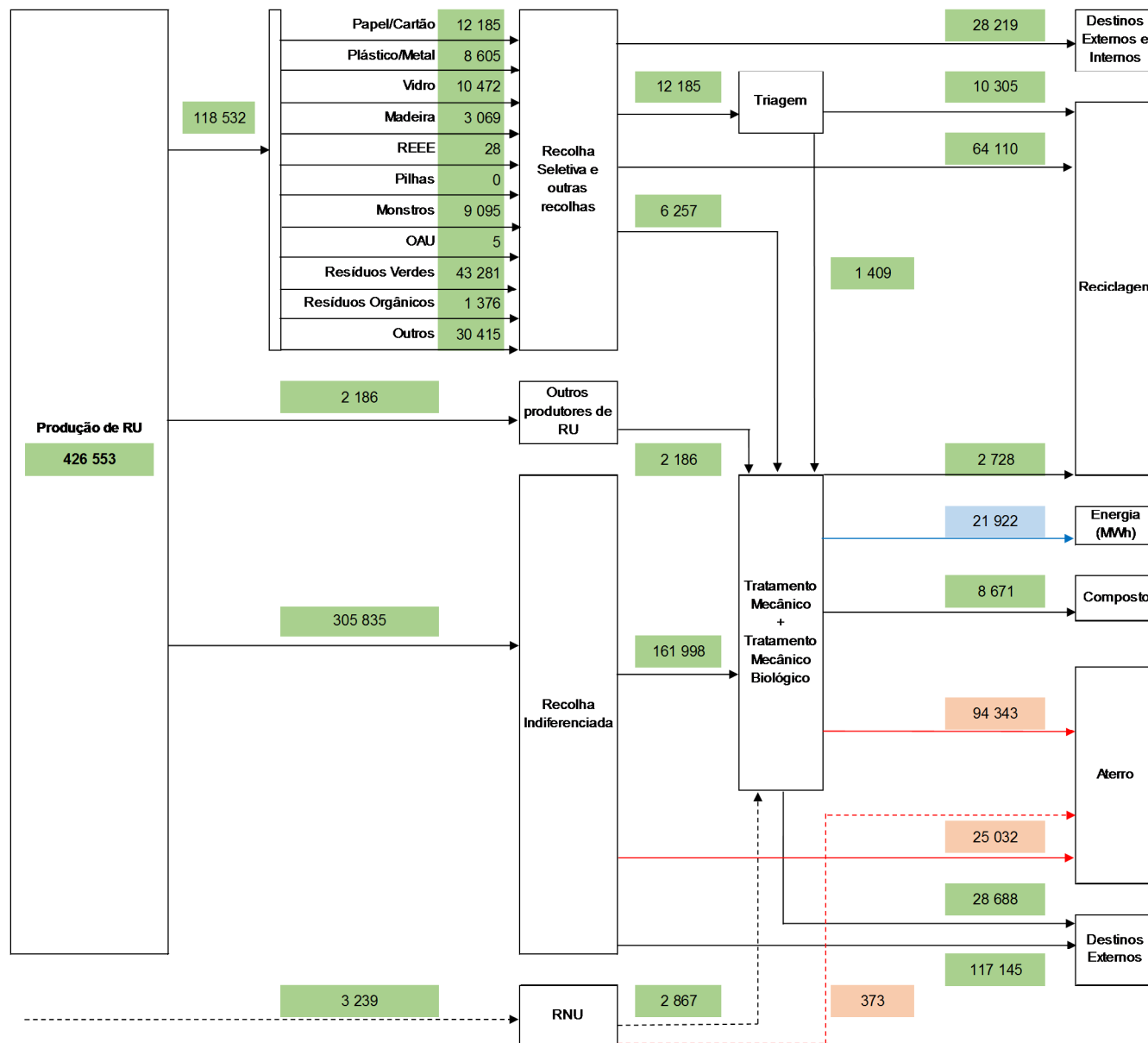


Fluxograma das Infraestruturas em funcionamento e respetivos fluxos de resíduos

SGRU: **TRATOLIXO**

Unidades: ton/ano

Ano: **2017**

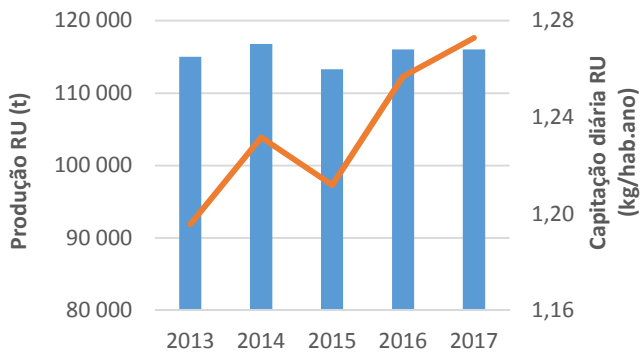


Nota: Saíram 5 t resíduos de triagem para juntar a resíduos provenientes de recolhas seletivas e outras recolhidas. Das 64 110 t provenientes de recolhas seletivas e outras recolhidas e encaminhadas para reciclagem foram encaminhadas para a unidade de triagem da Resitejo 5 681 t, para a unidade de triagem da TRIU 2 230 t e 9 407 t foram encaminhadas para a operação de tratamento R10.

— Movimentos para infraestruturas e/ou valorização
 — Movimentos para eliminação
 — Produção energia

Produção de Resíduos

Evolução da Capitação RU



Informações do Sistema



Municípios: Abrantes, Alter do Chão, Arronches, Avis, Campo Maior, Castelo Branco, Castelo de Vide, Crato, Elvas, Fronteira, Gavião, Idanha-a-Nova, Mação, Marvão, Monforte, Nisa, Oleiros, Ponte de Sôr, Portalegre, Proença-a-Nova, Sardoal, Sertã, Sousel, Vila de Rei e Vila Velha de Ródão

População: 249 762 hab

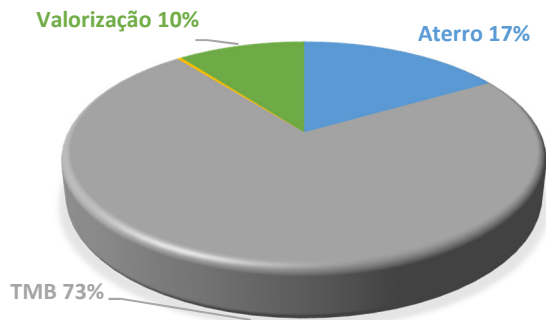
Área (km²): 11 980

Web: <http://www.valnor.pt/>

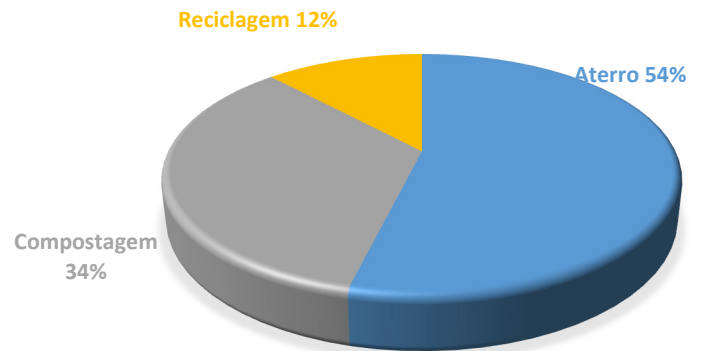
Infraestruturas em exploração: 2 Aterros; 1 Unidade de Tratamento Mecânico e Biológico; 2 Estações de Triagem e 15 Ecocentros

Gestão de Resíduos

Encaminhamento das recolhas de RU (Destinos)



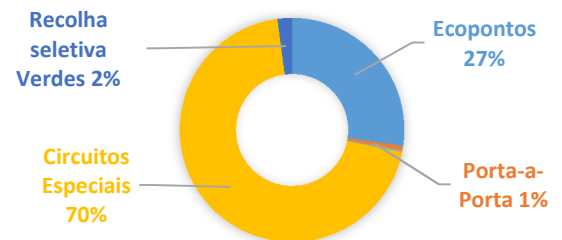
Destinos Finais



Recolhas Ecopontos

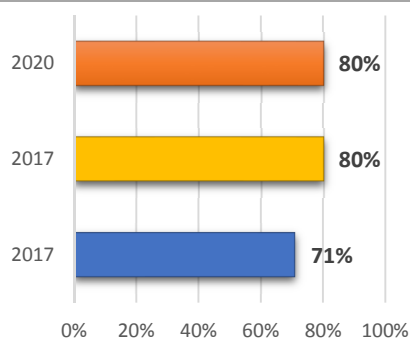


Recolha Seletiva e outras Recolhas (Origens)

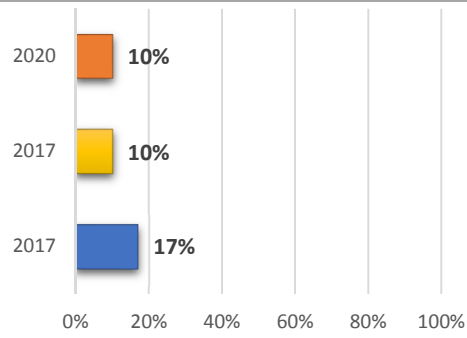


Metas PERSU 2020

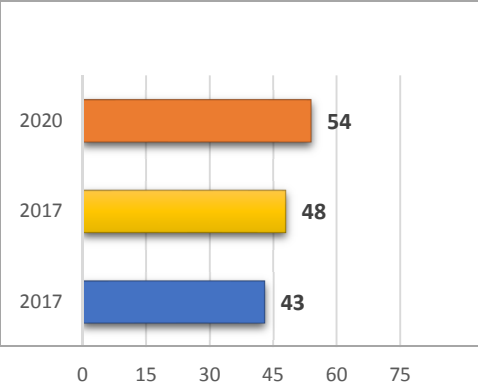
Preparação para Reutilização e Reciclagem



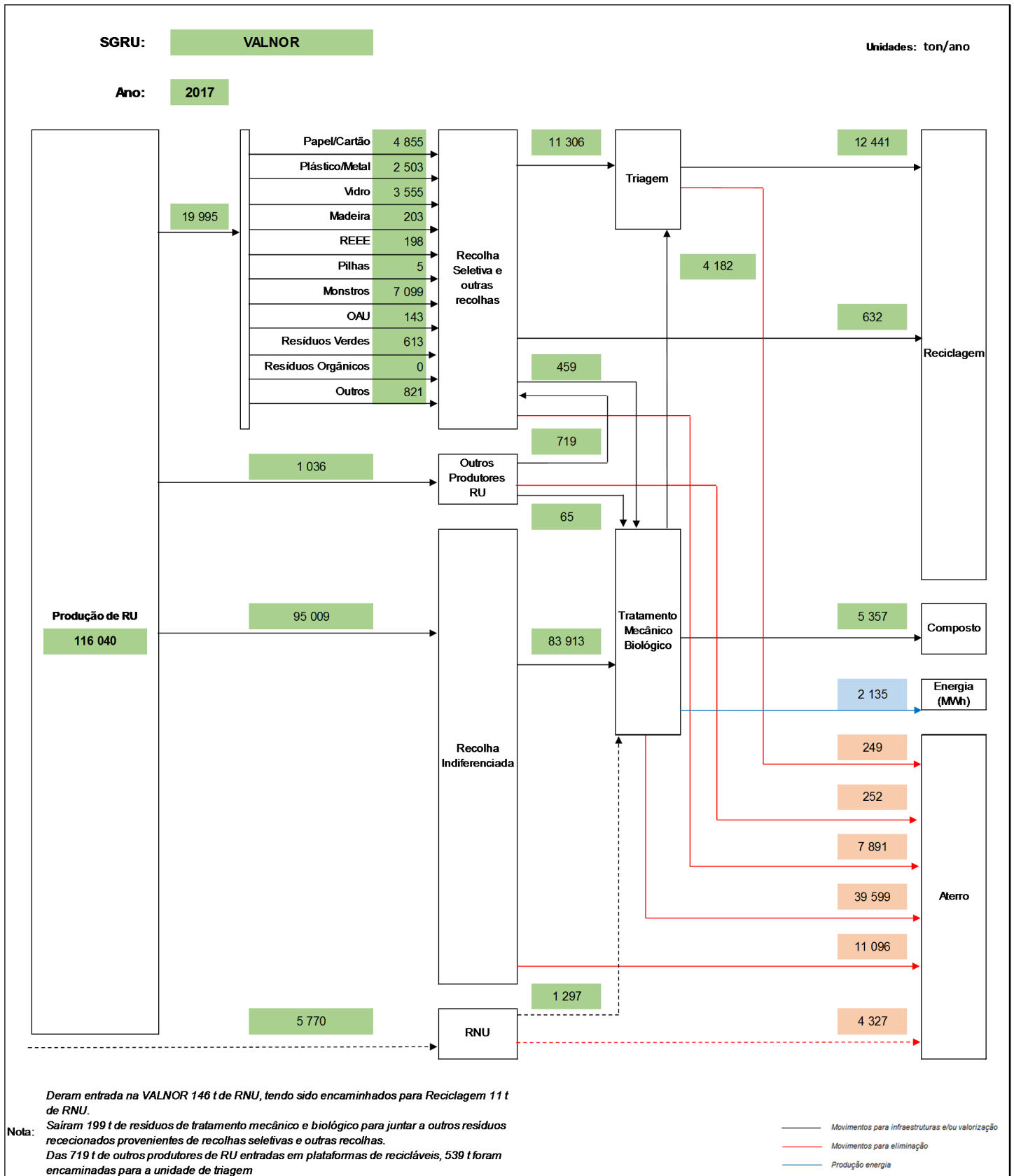
RUB depositado em Aterro



Retomas de embalagens de recolha seletiva (kg/hab.ano)

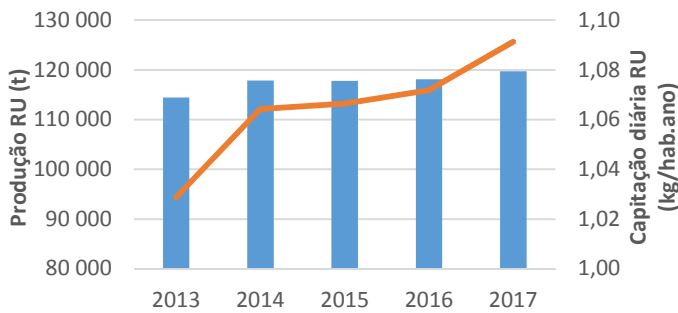


Fluxograma das Infraestruturas em funcionamento e respetivos fluxos de resíduos



Produção de Resíduos

Evolução da Capitação RU



Informações do Sistema



Municípios: Batalha, Leiria, Marinha Grande, Ourém, Pombal e Porto de Mós

População: 300 573 hab

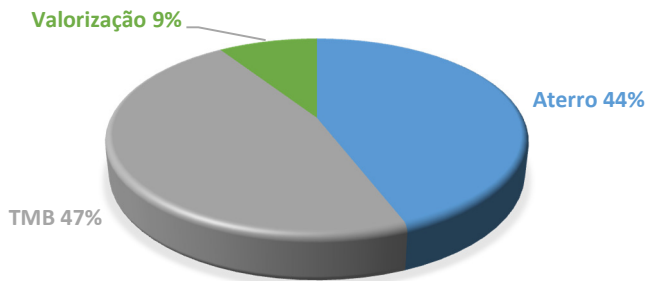
Área (km²): 2 160

Web: <http://www.valorlis.pt>

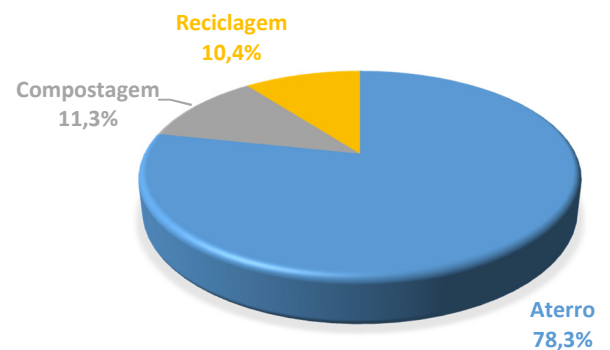
Infraestruturas em exploração: 1 Aterro; 1 Central Valorização Orgânica (RInd); 1 Estação de Triagem e 4 Ecocentros

Gestão de Resíduos

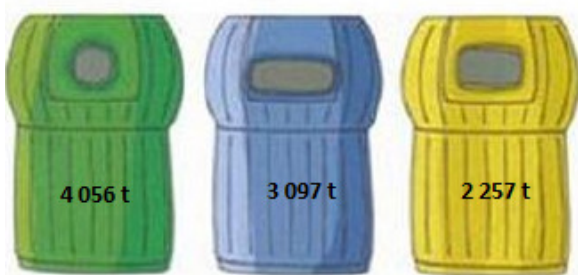
Encaminhamento das recolhas de RU (Destinos)



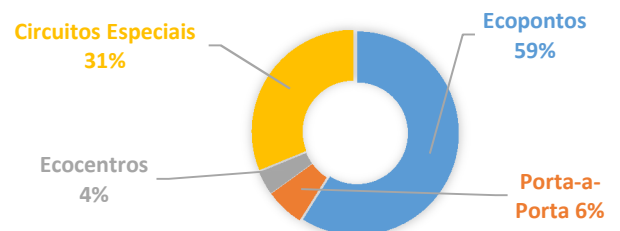
Destinos Finais



Recolhas Ecopontos

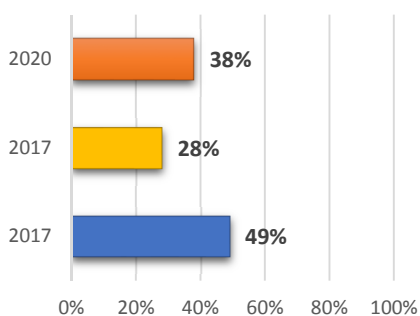


Recolha Seletiva e outras Recolhas (Origens)

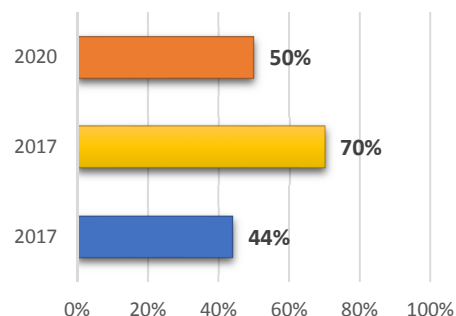


Metas PERSU 2020

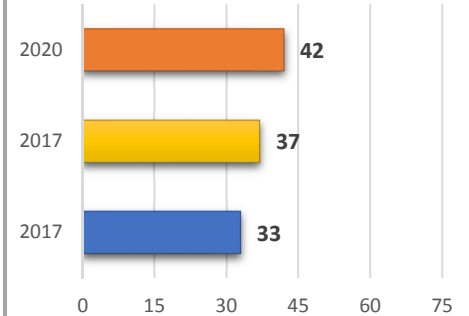
Preparação para Reutilização e Reciclagem



RUB depositado em Aterro



Retomas de embalagens de recolha seletiva (kg/hab.ano)

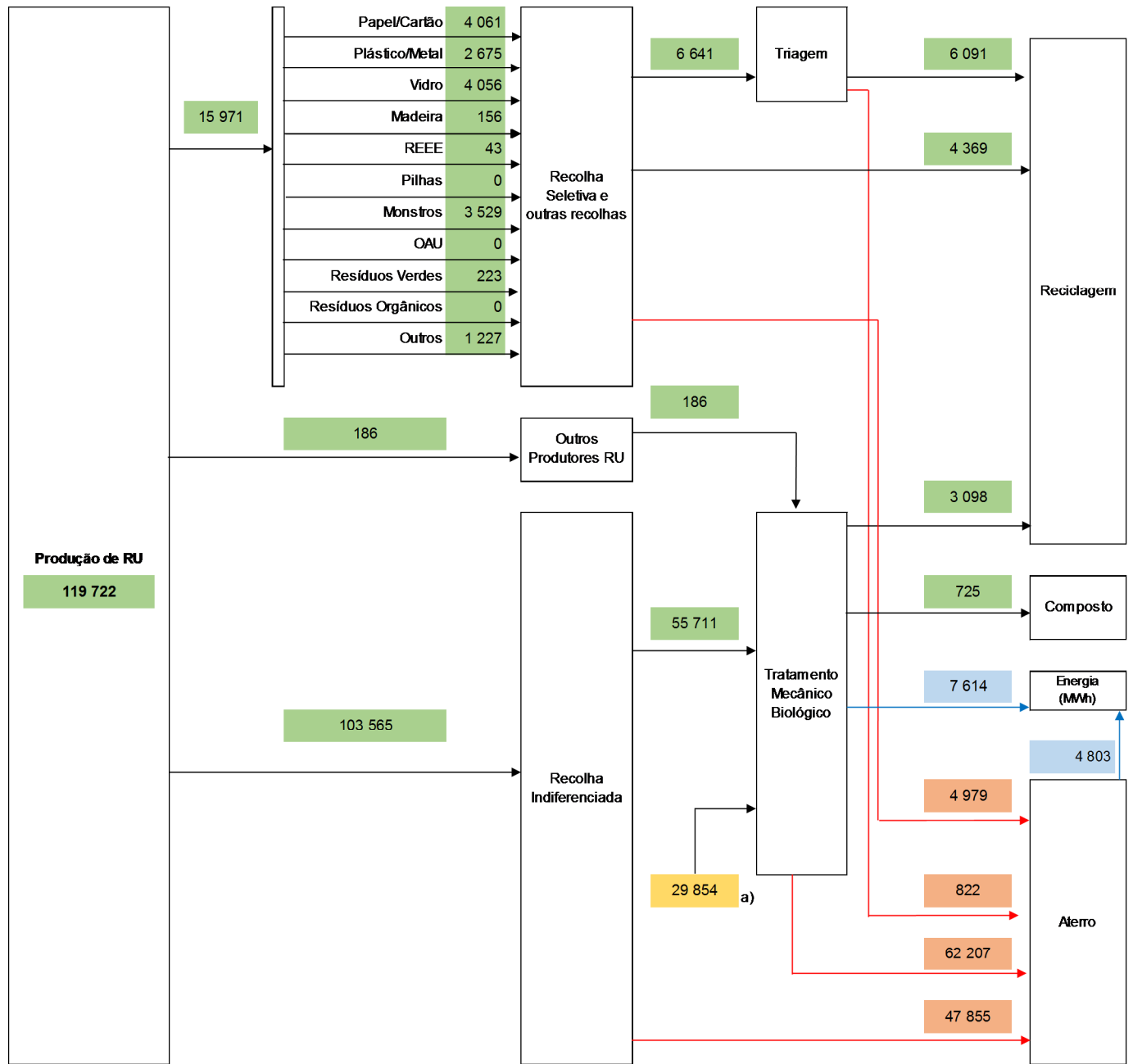


Fluxograma das Infraestruturas em funcionamento e respetivos fluxos de resíduos

SGRU: **VALORLIS**

Unidades: ton/ano

Ano: **2017**

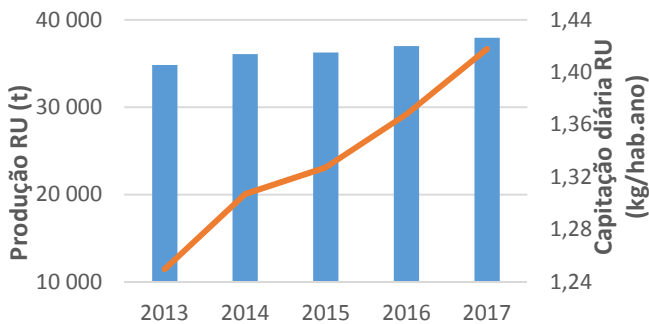


Notas: a) resíduos provenientes da VALORSUL
Foram utilizados internamente em aterro 4 805 t.

— Movimentos para infraestruturas e/ou valorização
— Movimentos para eliminação
— Produção energia

Produção de Resíduos

Evolução da Capacitação RU



Informações do Sistema



Municípios: Caminha, Melgaço, Monção, Paredes de Coura, Valença e Vila Nova de Cerveira

População: 73 299 hab

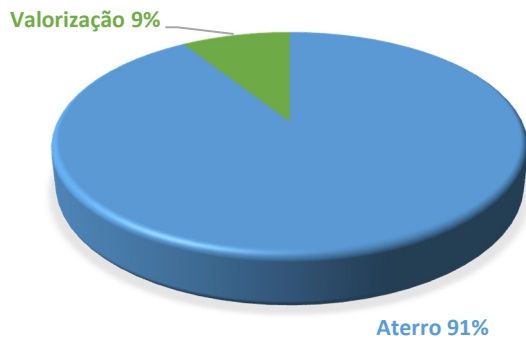
Área (km²): 950

Web: <http://www.valorminho.pt>

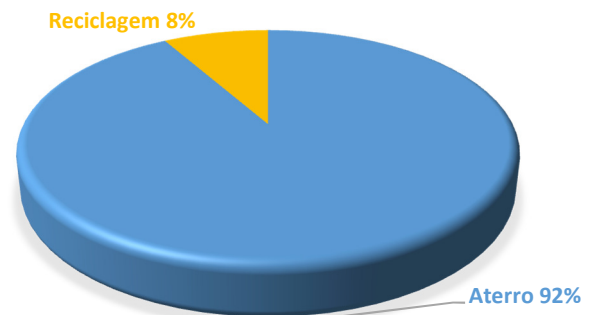
Infraestruturas em exploração: 1 Aterro; 1 Estação de Triagem e 2 Ecocentros

Gestão de Resíduos

Encaminhamento das recolhas de RU (Destinos)



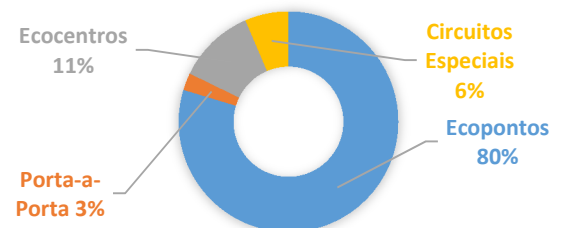
Destinos Finais



Recolhas Ecopontos

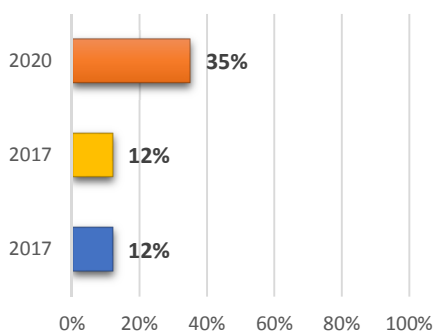


Recolha Seletiva e outras Recolhas (Origens)

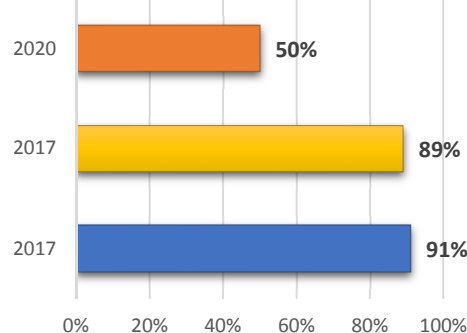


Metas PERSU 2020

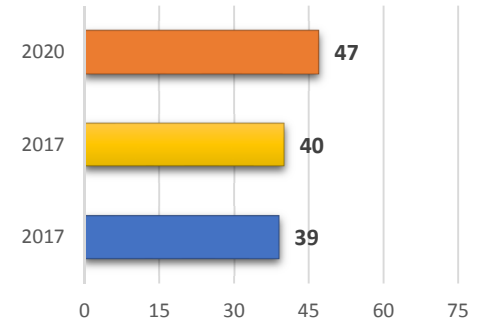
Preparação para Reutilização e Reciclagem



RUB depositado em Aterro

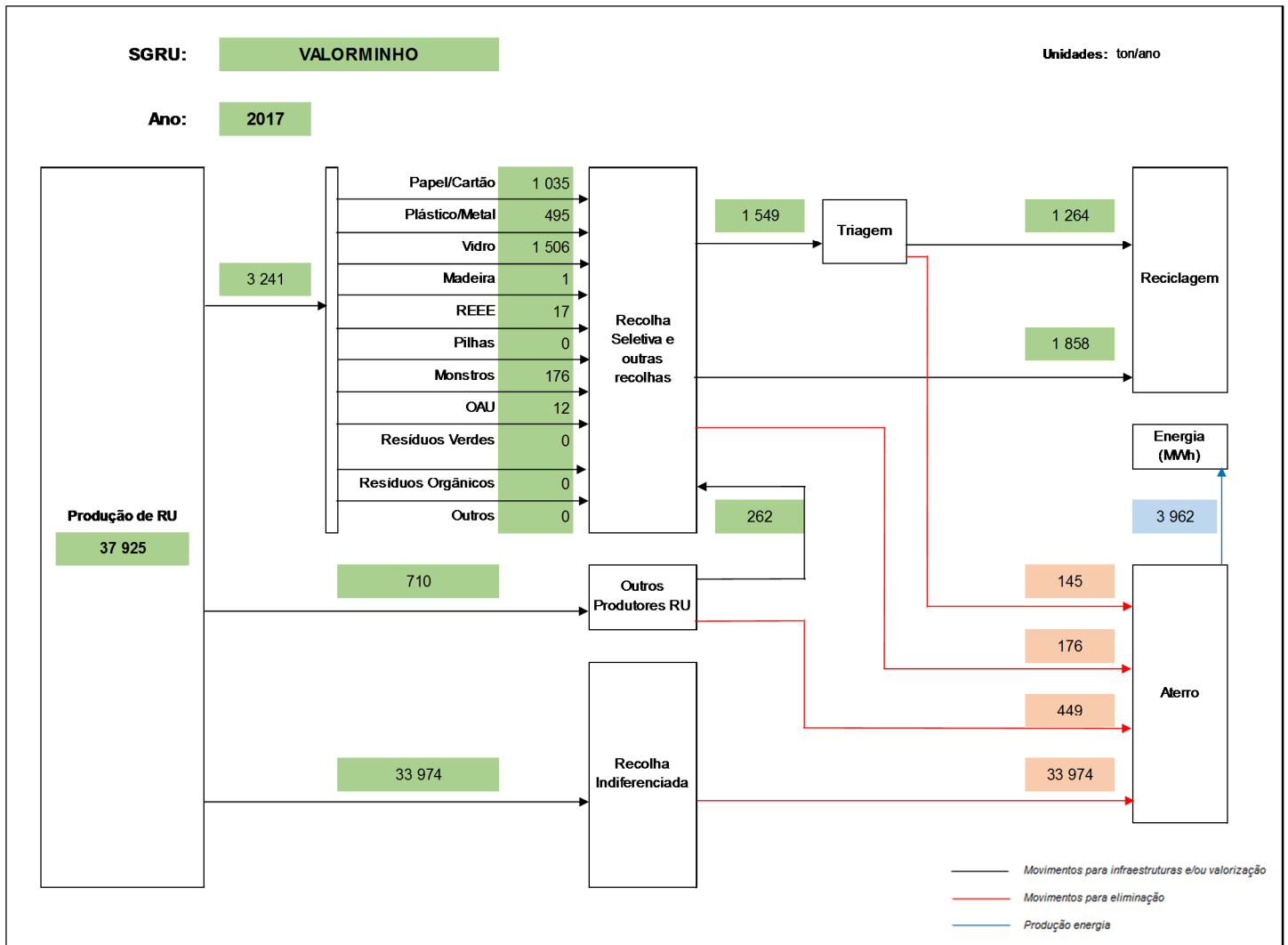


Retomas de embalagens de recolha seletiva (kg/hab.ano)



■ Desempenho 2017 ■ Meta 2017 ■ Meta 2020

Fluxograma das Infraestruturas em funcionamento e respetivos fluxos de resíduos

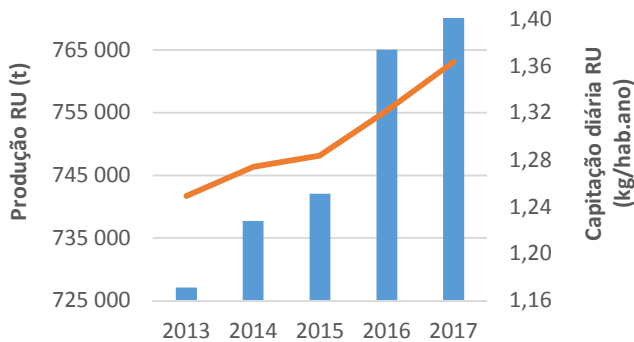


Produção de Resíduos

Informações do Sistema



Evolução da Capitação RU



Municípios: Alcobaca, Alenquer, Amadora, Arruda dos Vinhos, Azambuja, Bombarral, Cadaval, Caldas da Rainha, Lisboa, Loures, Lourinhã, Nazaré, Óbidos, Odivelas, Peniche, Rio Maior, Sobral de Monte Agraço, Torres Vedras, Vila Franca de Xira

População: 1 591 763 hab

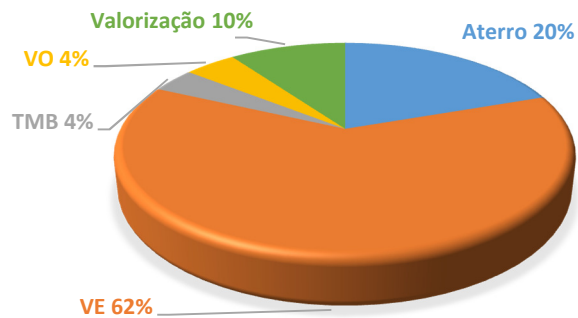
Área (km²): 3 391

Web: <http://www.valorsul.pt/>

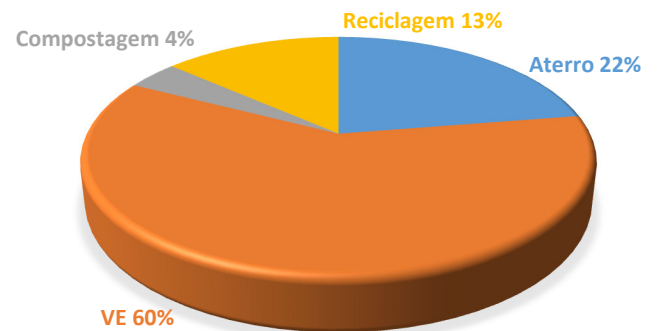
Infraestruturas em exploração: 2 Aterros; 1 Central Valorização Orgânica (RSel); 1 Central Valorização Energética; 2 Estações de Triagem e 10 Ecocentros

Gestão de Resíduos

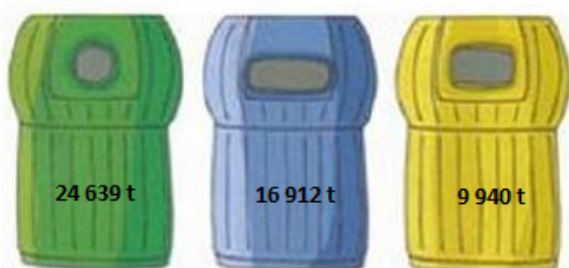
Encaminhamento das recolhas de RU (Destinos)



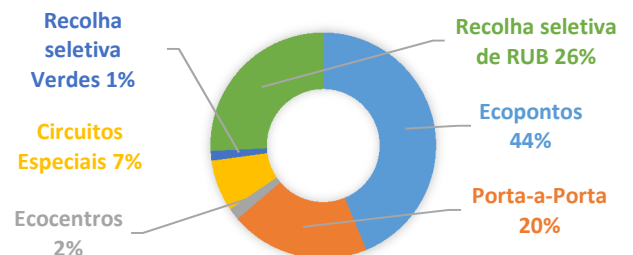
Destinos Finais



Recolhas Ecopontos

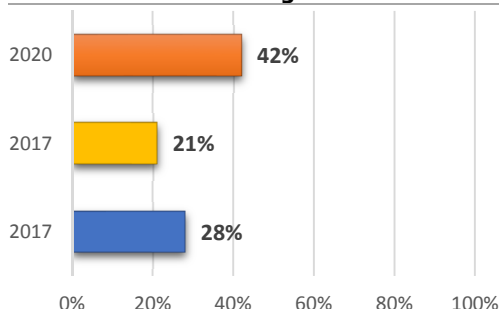


Recolha Seletiva e outras Recolhas (Origens)

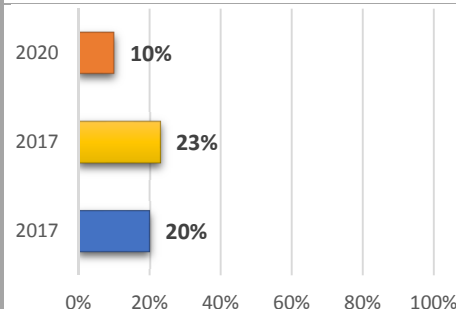


Metas PERSU 2020

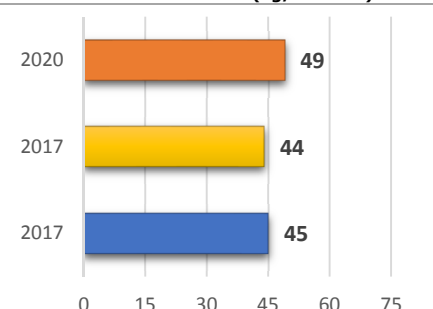
Preparação para Reutilização e Reciclagem



RUB depositado em Aterro



Retomas de embalagens de recolha seletiva (kg/hab.ano)



Fluxograma das Infraestruturas em funcionamento e respetivos fluxos de resíduos

